


Circuit ornithologique de la région de Thetford



GUIDE DES SITES ORNITHOLOGIQUES
EN COLLABORATION AVEC :





Explorez le circuit ornithologique **DE LA MRC DES APPALACHES**

La région de Thetford, qui englobe plus ou moins le territoire de la MRC des Appalaches, est un territoire recouvert de milieux champêtres et forestiers, de rivières, de lacs et de milieux humides, écosystèmes différents propices à l'observation d'une très grande quantité d'oiseaux. 251 espèces d'oiseaux ont été vues sur ce vaste territoire. La région englobe le parc national de Frontenac (géré par la Sépaq) et les Sentiers pédestres des 3 Monts (une réserve écologique).

Fondé en 1995, le Club des Ornithologues de la Région de l'Amiante (CORA) sillonne cette région et compte près d'une centaine de membres dont les activités principales sont la construction de nichoirs et de mangeoires, l'installation et l'inspection périodique de ces nichoirs, le relevé de nidification et la transmission de ces données. Le CORA est un membre affilié du Regroupement Québec Oiseaux (RQO).

Dans ce guide des sites d'observation ornithologique, 17 des meilleurs sites de la MRC sont proposés. Y sont consignés une description des lieux d'observation, quelques espèces présentes et certains renseignements utiles, comme leur localisation GPS et les services offerts.

La liste des sites est dressée en fonction d'un hypothétique circuit qui débute à partir du Lac William et suit un tracé logique à partir de cet endroit. Les meilleurs moments pour l'observation des oiseaux sont tôt le matin et en fin de journée, du mois de mai au mois d'août. Les périodes de migration permettent de belles observations dans les milieux humides, les lacs et rivières.

Pour plus de renseignement visitez notre site Web :
<http://www.cora.quebecoiseaux.org>

Bon séjour parmi nous!



#1

LE LAC WILLIAM



Photo: Benoit Lemay

Pont sur la Route 165 sur la rivière Bécancour au début du Lac William, St-Ferdinand.

Tél : 418 428-3480

www.municipalite.saint-ferdinand.qc.ca

COORDONNÉES GÉOGRAPHIQUES

N	46°05.944'	19T	0302974
WO	71°32.944'	UTM	5108213

CARACTÉRISTIQUES :

Ce site d'observation se situe de part et d'autre du pont. Du côté Nord-Ouest, on observe le début du Lac William. Du côté Sud-Est, c'est l'embouchure de la rivière Bécancour. L'endroit est accessible toute l'année. Le côté Sud-Est est très fréquenté par les pêcheurs.

OBSERVATIONS POSSIBLES :

Canards, hérons et macreuses.

Déjà vus : Harelde kakawi, Plongeon catmarin, Garrot d'Islande, Fuligule à tête rouge, Érismaure rousse, Ibis falcinelle et Aigrette bleue.

Espèce vedette : Canard branchu.

ACTIVITÉS À PROXIMITÉ :

Observation de niochirs de Merlebleu de l'Est le long du chemin historique Craig entre la Route 165 et le Hameau de Maple Grove.

SERVICES SUR PLACE :

- Accès gratuit
- Stationnement du côté Sud-Est seulement (à l'arrière des glissières de protection de la route 165 et à l'entrée du pont en provenance de St-Ferdinand)

L'ÉTANG STATER

#2




Photo : Jean-Claude St-Hilaire

Route 165, Irlande, en face du numéro civique 562, entre St-Ferdinand et Black Lake.

tél : 418 428-9216

www.munirlande.qc.ca

COORDONNÉES GÉOGRAPHIQUES

N	46°04.683'	19T	0308942
WO	71°28.255'	UTM	5105680

CARACTÉRISTIQUES :

Cet étang accessible toute l'année est un site protégé pour la faune ailée, les tortues des bois et les tortues serpentes.

Une tour supportant un nid pour Balbuzard pêcheur a été érigée en 2005 en face d'une tour d'observation. Un site de ponte pour tortues a été aménagé à proximité du stationnement. Le CORA y entretient plusieurs nichoirs.

OBSERVATIONS POSSIBLES :

Canards barboteurs et plongeurs, limicoles, parulines, Oriole de Baltimore.

Déjà vu : Aigrette neigeuse.

Espèces vedettes : Pygargue à tête blanche et Balbuzard pêcheur.

SERVICES SUR PLACE :

- Accès gratuit et stationnement
- Tour d'observation (*possibilité de noter les observations dans un cahier géré par le CORA*)
- Sentier d'observation
- Panneaux d'interprétation
- Aire protégée pour la ponte des tortues



#3

LE PONT À CHEVILLES



Photo : Gisane Routhier

Route Bennett, Irlande (à partir de la route 165, suivre la route Marcheterre durant 2,8 km, puis bifurquer à droite et suivre la route Bennett durant 1,2 km jusqu'au pont).

Tél : 418 428-9216

www.munirlande.qc.ca

COORDONNÉES GÉOGRAPHIQUES

N	46°03.226'	19T	0308423
WO	71°28.593'	UTM	5102999

CARACTÉRISTIQUES :

Cet endroit accessible toute l'année est un site très prisé de la faune ailée. L'observation est intéressante de chaque côté du pont qui surplombe la rivière au Pin. C'est un lieu de nidification pour les canards et parfois pour le Pygargue à tête blanche. Le CORA y entretient plusieurs nichoirs. Le site est protégé par Canards Illimités. Le site est très fréquenté par les pêcheurs.

OBSERVATIONS POSSIBLES :

Pygargue à tête blanche, Balbuzard pêcheur, canards barboteurs et plongeurs, Bernache du Canada.

SERVICES SUR PLACE :

- Accès gratuit
- Stationnement (le long de la route Bennett, surtout sur le côté Nord, avant d'atteindre le pont).



LES SENTIERS PÉDESTRES DES 3 MONTS DE COLERAINÉ

#4



Photo : Les 3 Monts de Coleraine

6, avenue Saint-Patrick, Saint-Joseph-de-Coleraine. **Sur la route 112, au nord du village.**

Tél: 418 423-3351

Courriel : info@3monts.ca

www.3monts.ca/fr/accueil

COORDONNÉES GÉOGRAPHIQUES

N	45°58.439'	19T	0316476
WO	71°22.142'	UTM	5093884

CARACTÉRISTIQUES :

La réserve écologique est située sur un territoire d'une superficie de près de 1200 ha et compte un réseau de 20 km de sentiers pédestres et éducatifs. Les sentiers pédestres des 3 monts se situent au cœur de la réserve géologique de la serpentine de Coleraine et il vous est possible d'y circuler en raison de la mission éducative du site. La boucle géologique du Mont Oak vous fera découvrir 400 millions d'années d'histoire des roches.

OBSERVATIONS POSSIBLES :

Espèces forestières, notamment des parulines et sittelles. Le site abrite aussi une héronnière.

Espèces vedettes: Tétràs du Canada et Urubus à tête rouge (observables en fin de journée à partir du poste d'accueil principal sur la route 112).

ACTIVITÉS À PROXIMITÉ :

Réseau de sentiers pédestres et de raquettes (20 kilomètres) répartis sur plusieurs circuits. Accès payant avec réduction pour les membres de la FADOQ.

SERVICES SUR PLACE :

- Chalet d'accueil
- Hébergement (camping, refuges et yourte)
- Location de raquettes

Un dépliant incluant une carte des sentiers est disponible au chalet d'accueil.

5

LE MARAIS CHRÉTIEN



Photo : Gisane Pouthier

Chemin du Pont-Blanc, Beaulac (À un kilomètre à l'est de Beaulac, à 250 m de la route 112).

Tél : 418 458-2375

www.beaulac-garthby.com

COORDONNÉES GÉOGRAPHIQUES

N	45°51.138'	19T	0316087
WO	71°22.134'	UTM	5080362

CARACTÉRISTIQUES :

Ce marais jouxte le Lac Aylmer. Le chemin du Pont Blanc croise une voie ferrée sur laquelle on peut se rendre pour mieux observer la faune ailée du marais. Dans les champs, face au marais, on peut apercevoir d'autres oiseaux.

OBSERVATIONS POSSIBLES :

Hirondelles, canards barboteurs et plongeurs, Butor d'Amérique, Sturnelle des prés, Goglu des prés.

SERVICES SUR PLACE :

- Accès gratuit
- Stationnement (*le long du Chemin du Pont-Blanc*)



LE PARC BELLERIVE

#6



Photo : Gisane Plouthier

À proximité de la Marina et du kiosque touristique, Beaulac-Garthby.

Tél : 418 458-2375

www.beaulac-garthby.com

COORDONNÉES GÉOGRAPHIQUES

N	45°49.942'	19T	0315162
WO	71°22.797'	UTM	5078177

CARACTÉRISTIQUES :

Le Parc Bellerive, un parc municipal, est situé sur les rives du Lac Aylmer. Un sentier pédestre de 1,5 km mène jusqu'à la rivière Coulombe. En le parcourant, on observe différents oiseaux.

OBSERVATIONS POSSIBLES :

Goélands, Cormoran à aigrette, canards, limicoles, parulines, moucherolles, bruants, Moqueur-chat.

Espèce vedette : Martinet ramoneur (on peut l'observer à partir du stationnement car il niche dans la cheminée d'une maison voisine).

ACTIVITÉ À PROXIMITÉ :

- Vélo-rail

SERVICES SUR PLACE :

- Accès gratuit
- Stationnement
- Toilettes
- Tables de pique-nique
- Aires de repos



#7

LE MARAIS MASKINONGÉ




Photo : Gisane Routhier

505, route 161, Stratford (Via chemin du Domaine du Lac Aylmer).

Tél : 418 443-2307

www.munstratford.qc.ca

COORDONNÉES GÉOGRAPHIQUES

N	45°46.976'	19T	0317361
WO	71°20.972'	UTM	5072617

CARACTÉRISTIQUES :

L'entrée de ce site est située à droite du Domaine. Il comprend un sentier pédestre de 1,6 km qui pénètre dans un marais qui longe l'embouchure de la rivière Maskinongé. Lieu de nidification du Canard branchu. Le CORA y entretient plusieurs nichoirs.

OBSERVATIONS POSSIBLES :

Canard, hérons, parulines, Faucon émerillon, Plongeon huard, Grand duc d'Amérique.

Déjà vu : Petit blongios.

Espèce vedette : Garrot à oeil d'or.

SERVICES SUR LE SITE :

- Accès gratuit
- Stationnement
- Sentier d'observation
- Trottoirs pontés
- Tour d'observation
- Belvédères
- Panneaux d'interprétation



LE PARC NATIONAL DE FRONTENAC #8

SECTEUR SUD (SAINTE-PRAXÈDE)




Photo: Stéphane Poulin, Sépaq

Accueil Sud : 599, chemin des Roy, Sainte-Praxède (**À Disraeli, suivre les indications pour le parc national de Frontenac via la route 263 Sud jusqu'au pont de fer.**)

Tél. : 418 486-2300, poste 270 (mi-mai à mi-octobre)

Courriel: parc.frontenac@sepaq.com

www.sepaq.com/pq/fro/index.dot

COORDONNÉES GÉOGRAPHIQUES

N	45° 50.39'	19T	332731
WO	71° 09.24'	UTM	5078508

CARACTÉRISTIQUES :

Situé en périphérie du Grand Lac Saint-François, le parc national de Frontenac est un havre pour près de 200 espèces d'oiseaux et plus de 30 espèces de mammifères. Les activités nautiques y sont à l'honneur ainsi que les randonnées pédestres et à bicyclette. Le secteur Sud, avec ses beaux lacs et ses forêts décidues ou mixtes, propose plusieurs sentiers pédestres permettant la découverte de cette zone du parc. **Site vedette** : Lac à la Barbue.

OBSERVATIONS POSSIBLES :

Espèces forestières, Bernache du Canada, Grand héron, Grand harle, Harle couronné, Grand duc d'Amérique.

Espèces vedettes : Plongeon huard, Moucherolle à côtés olive, Pic à dos noir (nicheur), Piranga écarlate, Pygargue à tête blanche et Paruline des pins (nicheur).

ACTIVITÉS À PROXIMITÉ :

- Randonnées pédestres (*une dizaine de sentiers sont offerts*)
- Pêche.

SERVICES SUR PLACE :

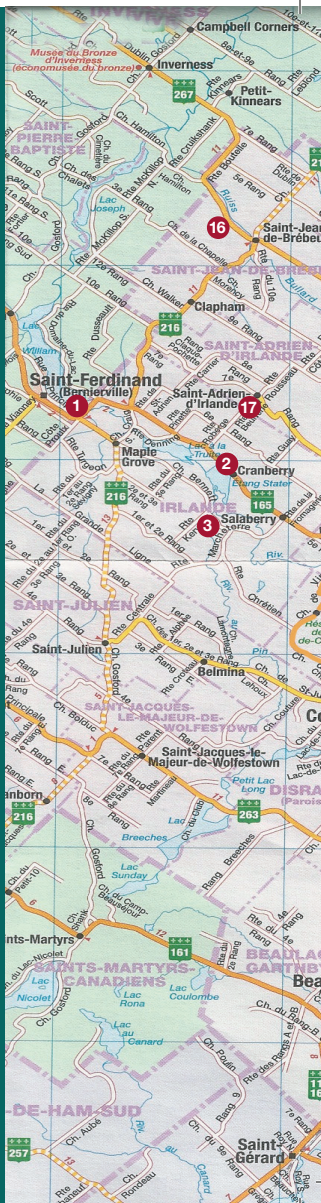
- Chalet d'accueil
- Boutique et dépanneur
- Location de chalets
- Camping
- Location de chaloupes et de canots
- Accès payant

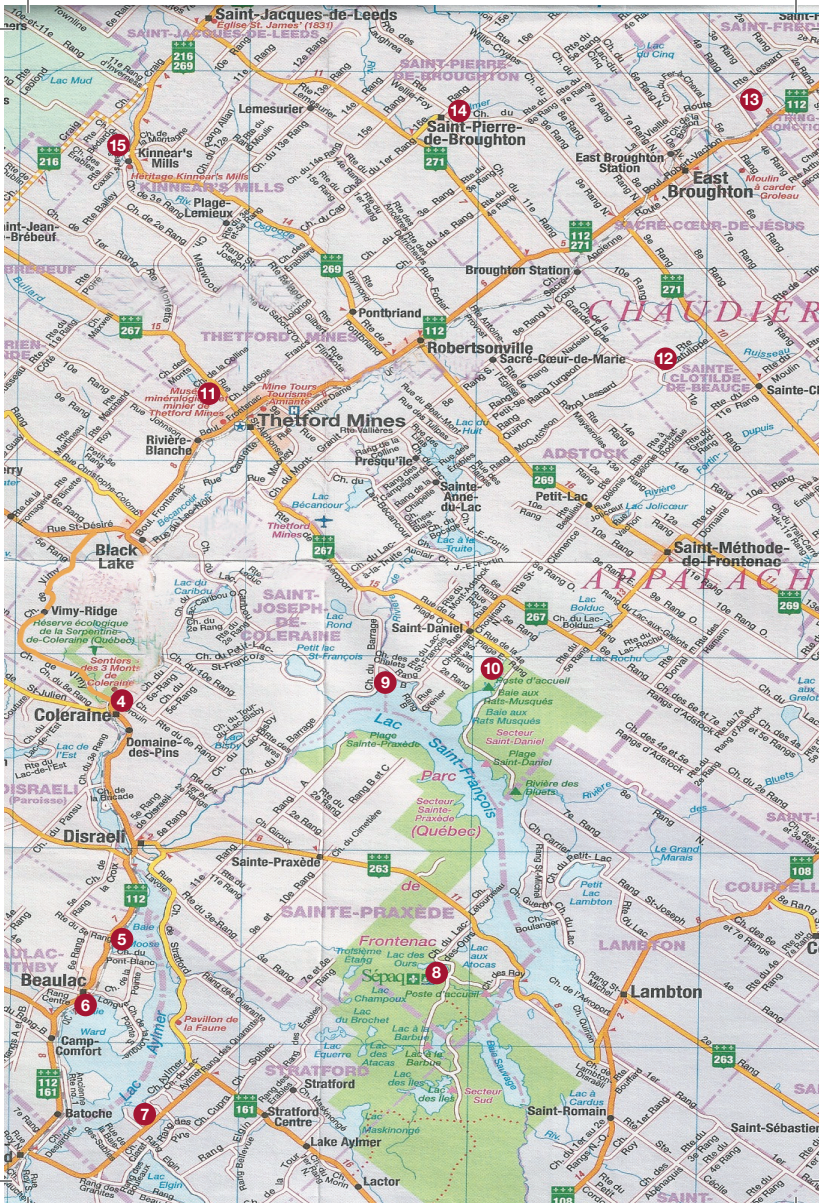
Les cartes du parc et des sentiers sont disponibles au chalet d'accueil

CIRCUIT ORNITHOLOGIQUE DE LA RÉGION DE THETFORD

Légende : ● Emplacement des sites

1. Le Lac William
2. L'Étang Stater
3. Le Pont à Chevilles
4. Les Sentiers Pédestres des 3 monts de Coleraine
5. Le Marais Chrétien
6. Le Parc Bellerive
7. Le Marais Maskinongé
8. Le Parc Frontenac (secteur Sud) Sainte-Praxède
9. Le Terrain Communautaire du Grand Lac St-François
10. Le Parc Frontenac (Secteur St-Daniel)
11. L'Étang Madore
12. Le Mont Grand Morne
13. Le Sentier des Mineurs
14. Le Sentier des Campions
15. Les Sentiers de Kinnear's Mills
16. Le Sentier de la rivière Bullard
17. Le Sentier Nature-O-Parc





9

LE TERRAIN COMMUNAUTAIRE DU GRAND LAC ST-FRANÇOIS



Photo : Gisane Routhier

736, chemin du Barrage, St-Joseph-de-Coleraine.
Association des Riverains du chemin du Barrage

Tél : 418 449-1400

www.arcglsf.com

COORDONNÉES GÉOGRAPHIQUES

N	45°59.347'	19T	0327306
WO	71°13.789'	UTM	5095247

CARACTÉRISTIQUES :

Le site d'observation est accessible par un sentier situé à droite du terrain (direction sud) qui descend vers le plan d'eau. Il offre une belle vue sur une baie du Grand Lac St-François alimentée par la rivière de l'Or. C'est un lieu de nidification pour les canards et les Bernaches du Canada.

OBSERVATIONS POSSIBLES :

Martin-pêcheur, canards barboteurs et plongeurs, Grand héron, Bernache du Canada, Gélinotte huppée.

ACTIVITÉS À PROXIMITÉ :

Observation de la même baie à partir du chemin des Cerfs et du pont sur la rivière de l'Or accessible par la piste cyclable se dirigeant vers la gauche du terrain (direction nord).

SERVICES SUR PLACE :

- Accès gratuit
- Stationnement
- Toilettes
- Pavillon communautaire
- Sentiers d'observation d'arbres indigènes, de fougères et à caractère géologique
- Panneaux d'interprétation

LE PARC NATIONAL DE FRONTENAC #10

SECTEUR SAINT-DANIEL



Photo : René Charest, Sépaq

Accueil Saint-Daniel : 177, route du parc, Saint-Daniel. (À partir de Thetford Mines, suivre les indications pour le parc Frontenac, secteur Saint-Daniel, via la route 267 Sud).

Tél : 418 422-4021 (mi-mai à mi-octobre)

Courriel : parc.frontenac@sepaq.com

www.sepaq.com/pq/fro/index.dot

COORDONNÉES GÉOGRAPHIQUES

N	45° 58.49'	19T	332762
WO	71° 09.53'	UTM	5093517

CARACTÉRISTIQUES :

Situé en périphérie du Grand Lac Saint-François, le parc national de Frontenac est un havre pour près de 200 espèces d'oiseaux et plus de 30 espèces de mammifères. Les activités nautiques y sont à l'honneur ainsi que les randonnées pédestres et à bicyclette. Le sentier de la Tourbière (5 km) avec ses trottoirs de bois est particulièrement intéressant à découvrir. Le sentier de la rivière aux Bleuets (3 km aller-retour) complète bien le sentier précédent pour ce qui est de la découverte des oiseaux. **Site vedette**: la Tourbière.

OBSERVATIONS POSSIBLES :

Pic à dos noir, Mésange à tête brune, Mésangeai du Canada, Moucherolle à ventre jaune, nombreuses parulines et bruants.

Espèces vedettes : Tétràs du Canada, Paruline à tête couronnée et Bruant de Lincoln.

ACTIVITÉS À PROXIMITÉ :

- Randonnées pédestres et à bicyclette
- Pêche
- Randonnée guidée de la Tourbière
- Baignade

SERVICES SUR PLACE :

- Chalet d'accueil
- Aires de pique-nique
- Boutique et dépanneur
- Casse-croûte
- Panneaux d'interprétation aviaires
- Chaloupes, kayaks, canots, pédalos
- Accès payant
- Camping

Les cartes du parc et des sentiers sont disponibles au chalet d'accueil



Photo : Ginette Moisan

140 Ch. Des Monts, Thetford Mines. (À partir du Boulevard Frontenac, prendre la route 267 (rue St-Alphonse Nord) sur environ 1,5 km et tourner à gauche sur le Chemin des Monts).

Tél: 418 332-2782

www.ville.thetfordmines.qc.ca/info.php?noPage=182

COORDONNÉES GÉOGRAPHIQUES

N	46° 07.45'	19T	0318751
WO	71° 20.47'	UTM	5111081

CARACTÉRISTIQUES :

L'étang Madore offre un sentier de 1,5 km qui fait le tour d'un étang (au sud) aménagé avec des gazebos et des aires de pique-nique. La partie nord du marais est aménagée par Canards Illimités.

OBSERVATIONS POSSIBLES :

Canards, hérons et oiseaux forestiers.

Déjà vu : Bihoreau gris, Butor d'Amérique, Grand duc d'Amérique et Petite nyctale.

Espèce vedette : Grèbe à bec bigarré.

ACTIVITÉS À PROXIMITÉ :

- Randonnée pédestre de 2,5 km, autour de l'étang aménagé et sur la route d'accès.
- Pêche.

SERVICES SUR PLACE :

- Chalet d'accueil
- Aires de pique-nique
- Gazebos et bancs
- Panneaux d'interprétation aviaire
- Location de chaloupes



LE MONT GRAND MORNE

#12



Photo : Jean-Claude St-Hilaire

Situé sur le territoire de Sainte-Clotilde-de-Beauce, Chemin de la Grande Ligne. (À partir de Robertsonville, prendre la 269 sud, tourner ensuite à gauche sur le 8e Rang Sud. 4 km plus loin, après le village de Sacré-Coeur-de-Marie prendre à droite sur le Chemin de la Grande Ligne durant encore 4 km).

Tél: 418 427-2637

courriel : info@ste-clotilde.com

www.ste-clotilde.com/indexFr.asp?numero=91

COORDONNÉES GÉOGRAPHIQUES

N	46°08.03'	19T	0337821
WO	71° 05.59'	UTM	5111085

CARACTÉRISTIQUES :

Le mont Grand Morne est l'une des plus belles montagnes à l'Est du Canada pour pratiquer le deltaplane, l'escalade, été comme hiver, ou la randonnée pédestre avec ses 10 sentiers de niveaux variables. Les côtés sud et ouest se sont jadis effondrés laissant apparaître une paroi verticale de 120 mètres d'élévation qui offre un défi de taille à tous les professionnels ou amateurs d'escalade.

OBSERVATIONS POSSIBLES :

Espèces forestières. Le Grand Morne est un site privilégié pour l'observation des rapaces lors des migrations automnale et printanière.

Espèce vedette : Faucon pèlerin (nicheur).

ACTIVITÉS À PROXIMITÉ :

- Réseau de sentiers pédestres (5,7 km) répartis sur plusieurs circuits.
- Tremplins pour deltaplane et parapente.

SERVICES SUR PLACE :

- Poste d'accueil
- Toilettes
- Hébergement (camping rustique, refuge)
- Bancs d'étoiles
- Belvédères et tour d'observation
- Aires de pique-nique
- Accès payant



Photo : Jean-Claude St-Hilaire

511, Rang 5 nord, Sacré-Coeur-de-Jésus. (Sur la route 112, à 1 km à l'est du village d'East-Broughton, tourner vers le nord (à gauche) sur le Rang 5 Nord. Le Sentier des Mineurs se trouve à droite, à 1 km de l'intersection).

Tél : 418 427-3447

www.sacrecoeurdejesus.qc.ca (voir l'onglet Culture tourisme et loisir).

COORDONNÉES GÉOGRAPHIQUES

N	46° 14.48'	19T	0340867
WO	71° 03.51'	UTM	5123540

CARACTÉRISTIQUES :

Le sentier des Mineurs est un site de randonnée pédestre de niveau facile à intermédiaire accessible en toute saison. Le site se démarque comme étant un des rares endroits où la nature a repris ses droits grâce à la mise en valeur naturelle des résidus miniers qui témoignent de l'histoire de la région.

OBSERVATIONS POSSIBLES :

Espèces forestières, notamment des parulines, sittelles, mésanges et Junco ardoisé. Plusieurs rapaces sont aussi présents sur le parcours. **Déjà vu :** Autour des palombes.

ACTIVITÉS À PROXIMITÉ :

Randonnées pédestres gratuites de 8 km réparties sur plusieurs circuits. Ces sentiers deviennent des pistes de ski de fond à l'hiver; l'accès est alors payant.

SERVICES SUR PLACE :

- Chalet d'accueil
- Aire de jeux pour les enfants
- Aire de pique-nique avec poèmes et sculptures
- Belvédères
- Panneaux d'interprétation historiques, géologiques et fauniques

Un dépliant incluant une carte des sentiers est disponible au chalet d'accueil ou au bureau municipal.

LE SENTIER DES CHAMPIONS

#14



Photo : Jean-Claude St-Hilaire

Rue Saint-Pierre, Saint-Pierre-de-Broughton. (À partir de East-Broughton, prendre la route 112 sur 4 km, direction Thetford-Mines, tourner à droite sur le Rang 11, le poste d'accueil se trouve à gauche, au centre du village).

Tél : 418 424-3572

Courriel : muni.stpierre@ville.st-pierre-de-broughton.qc.ca

www.ville.st-pierre-de-broughton.qc.ca/municipalite/index.aspx

COORDONNÉES GÉOGRAPHIQUES

N	46° 14.34	19T	0329906
WO	71° 12.23'	UTM	5123384

CARACTÉRISTIQUES :

Le sentier des Champions longe la rivière Whetstone et s'enfonce dans un boisé mixte et très diversifié. Il faut compter environ 1h30 pour marcher les 2,5 km des trois sentiers. Il est possible d'emprunter les sentiers l'hiver, en raquettes.

OBSERVATIONS POSSIBLES :

Espèces champêtres et forestières, notamment des parulines, sittelles, viréos, mésanges et gélinotte huppée. Quelques rapaces sont aussi visibles d'un belvédère, comme l'Urubu à tête rouge et l'épervier brun.

ACTIVITÉS À PROXIMITÉ :

- Randonnées pédestres et de raquettes
- Accès gratuit

SERVICES SUR PLACE :

- Poste d'accueil
- Stationnement
- Aires de pique-nique
- Belvédère
- Panneaux d'interprétation historiques, fauniques et aviaires

Une carte des sentiers et un dépliant d'interprétation de la flore sont disponibles au poste d'accueil ou au bureau municipal.

#15 LES SENTIERS DE KINNEAR'S MILLS



Photo : Jean-Claude St-Hilaire

Kinnear's Mills se trouve sur la route 269 Sud, entre St-Jacques-de-Leeds et Pontbriand.

Sentier de la chute Bailey (boucle de 3 km) : par la rue des Fondateurs, continuer sur le Rang 3 pendant 1,5 km, tourner à droite sur la route Bailey, après 1 km prendre à gauche le Rang 2, le stationnement est un peu plus loin.

Sentier historique de Kinnear's Mills (boucle de 8 km) : le sentier en boucle traverse le village sur la rue principale et s'étend sur 8 km.

Sentier le long de la rivière Osgood (linéaire, 4 km aller-retour) : à partir du centre des loisirs de la municipalité, suivre le sentier le long de la rivière.

Tél: 418 424-3377

<http://www.kinnearsmills.com/chaudiere-appalaches/index.cfm>

COORDONNÉES GÉOGRAPHIQUES

SENTIER HISTORIQUE		SENTIER OSGOOD		SENTIER BAILEY	
N	46° 13.44'	N	46° 13.25'	N	46° 11.56'
WO	71° 22.55'	WO	71° 22.56'	WO	71° 21.06
19T	0315487	19T	0316282	19T	0316057
UTM	5107640	UTM	5121637	UTM	5118962

CARACTÉRISTIQUES :

Le village historique de Kinnear's Mills est situé au creux d'une vallée boisée et est traversé par la rivière Osgood. Trois sentiers permettent la découverte du territoire riche en paysages et attraits aviaires.

OBSERVATIONS POSSIBLES :

Espèces forestières, limicoles le long de la rivière Osgood et Martin-pêcheur d'Amérique.

Espèces vedettes : Merle bleu de l'Est, Pioui de l'Est, viréos, Goglu des prés, Passerin indigo et Crécerelle d'Amérique.

ACTIVITÉS À PROXIMITÉ :

- Randonnées pédestres de 15 km en additionnant les trois sentiers.
- Accès gratuit
- Pêche dans la rivière Osgood

SERVICES SUR PLACE :

- Poste d'accueil au village
- Aires de pique-nique
- Panneaux d'interprétation historiques et géologiques
- Cartes disponibles au poste d'accueil

LE SENTIER DE LA RIVIÈRE BULLARD #16




Photo : Jean-Claude St-Hilaire

Informations : municipalité de Saint-Jean-de-Brébeuf. (**La municipalité de Saint-Jean-de-Brébeuf est située entre Thetford Mines et Inverness (route 267). Pour le sentier, en venant de Thetford Mines, au croisement des routes 267 et 216, continuer 200 mètres tout droit, vers Inverness, le stationnement est à gauche.**)

Tél: 418 453-7774

Courriel : stjeandebrebeuf@bellnet.ca

COORDONNÉES GÉOGRAPHIQUES

N	46°10.936'	19T	0310022
WO	71°27.696'	UTM	5117248

CARACTÉRISTIQUES :

Le sentier de la rivière Bullard longe la rivière dans un joli boisé mixte. Court sentier linéaire de 1 km.

OBSERVATIONS POSSIBLES :

Plusieurs espèces forestières, notamment des parulines, sittelles, mésanges, Cardinal à poitrine rose, viréos et Junco ardoisé.

ACTIVITÉS À PROXIMITÉ :

- Randonnée pédestre

SERVICES SUR PLACE :

- Accès gratuit
- Stationnement



#17

LE SENTIER NATURE O PARC



Photo : Francis Lacave

Départ près du 164, rue Municipale, St-Adrien d'Irlande. (En partant de Saint-Jean-de-Brébeuf, prendre le rang 10, à gauche, juste avant le pont. 6 km plus loin, tourner à droite sur le Chemin Côté et suivre les indications pour le village de St-Adrien d'Irlande.)

Tél :418 335-2585

www.stadriendirlande.ca

COORDONNÉES GÉOGRAPHIQUES

N	46°06.697'	19T	0310705
WO	71°26.974'	UTM	5109355

CARACTÉRISTIQUES :

Le sentier pédestre et ornithologique d'une longueur de 0,75 km débute à l'arrière du parc pour enfants, au coin des rues Municipale et Morin. Il suit la bordure d'une érablière puis monte dans un espace plus dégagé où plusieurs nichoirs ont été installés parmi différentes essences d'arbres.




OBSERVATIONS POSSIBLES :

Merlebleu de l'Est, Mésange à tête noire, bruants, Merle d'Amérique, parulines.

SERVICES SUR PLACE :

- Accès gratuit
- Stationnement
- Tables de pique-nique
- Aires de repos





Crédits photographiques d'oiseaux : Donald Mc Cutcheon et Jean-Claude St-Hilaire

Les membres du CORA ne font pas qu'observer les oiseaux. Ils participent activement à l'assainissement des milieux humides afin que la gent ailée puisse bénéficier d'un environnement propice à ses ébats : ici, 22 membres du CORA participant au nettoyage printanier à l'Étang Stater.



Photo : Anne-Marie Galand



Thetford Mines

Avec la présentation de ce guide, **10% DE RABAIS** sur toute la marchandise liée à l'ornithologie en magasin.

685, boulevard Frontenac Ouest
Tél : 418.335.9555
www.appalaches.coop