

Sur les traces des mineurs

Découvrez le panorama minier et apprenez-en plus sur l'histoire! Plus d'un siècle d'exploitation minière est mis en valeur dans ce circuit.

Le trajet débute au bureau d'information touristique. Les indications pour se rendre d'un endroit à un autre sont précisées au verso de cette carte.

S'adressant aux adultes, l'itinéraire peut se faire en voiture, en moto ou à vélo, durant la saison chaude. Vous devez être en mesure de vous déplacer à pied pour atteindre tous les points d'interprétation.

Vous pouvez tout simplement suivre les indications du parcours pour découvrir des points de vue exceptionnels et des éléments d'interprétation passionnants, ou vous pouvez tenter de répondre aux 24 questions du rallye historique. Elles se trouvent au verso de cette carte.

Plus le circuit progresse, plus le niveau de difficulté des questions augmente. Observation, déduction et lecture attentive seront vos alliées!

Remplissez ensuite le formulaire à viresminieres.com pour faire valider vos réponses.


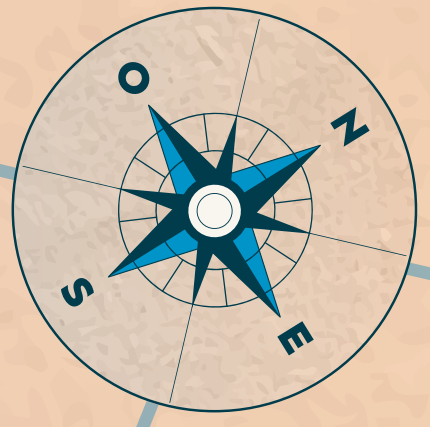
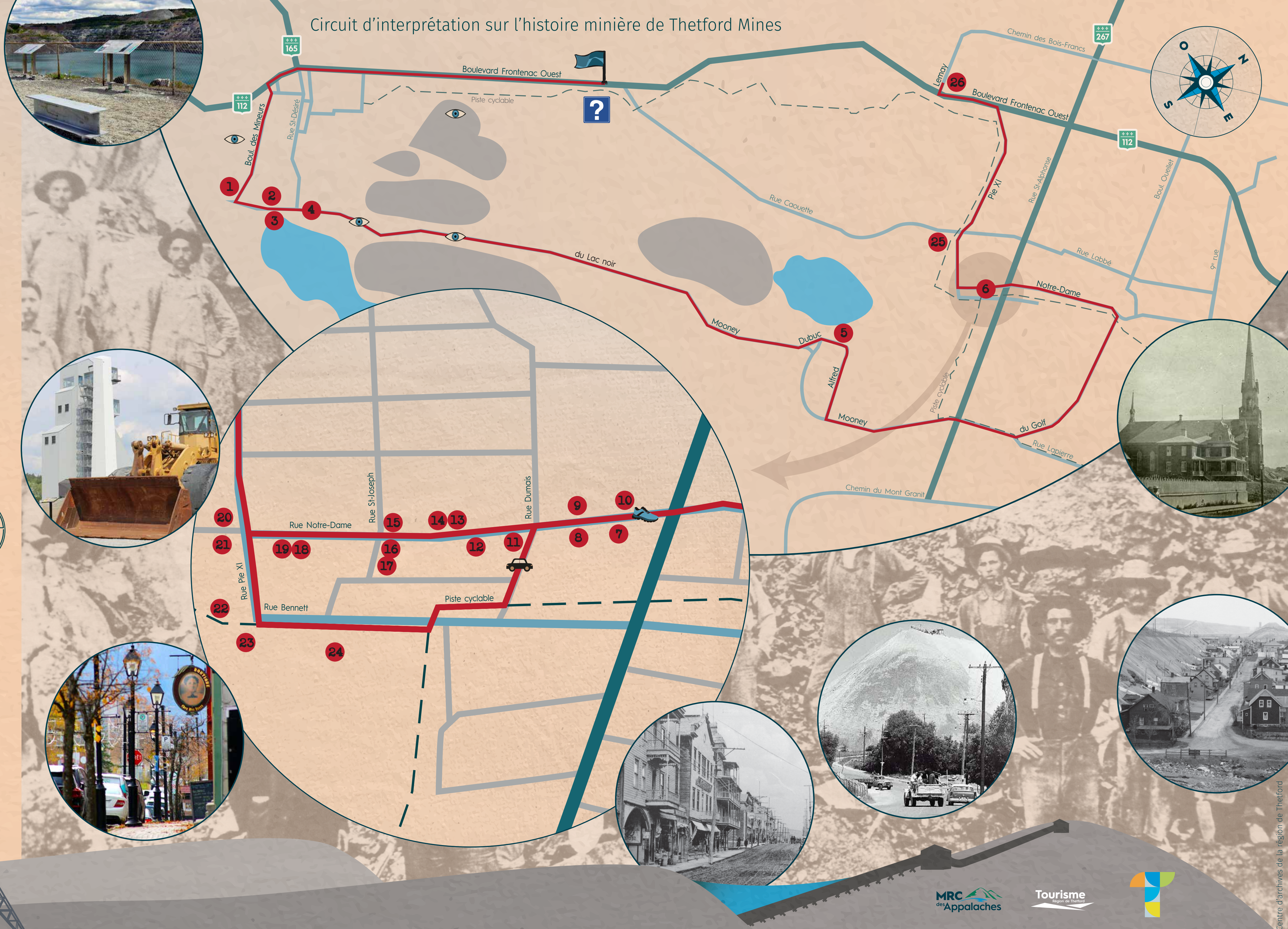


Bureau d'information touristique de la région de Thetford
2600, boulevard Frontenac Ouest (route 112)
Thetford Mines (Québec) G6H 2C6

1 877 335-7141 • 418 423-3333
info@tourismeregionthetford.com

Suivez mes traces et trouvez les réponses à mes questions!

Circuit d'interprétation sur l'histoire minière de Thetford Mines





Sur les traces des mineurs

Plus d'un siècle d'exploitation minière est mis en valeur dans ce circuit. Découvrez le panorama minier et apprenez-en plus sur l'histoire !

Thetford Mines a incarné un rôle de premier plan dans l'industrie minière québécoise. Ce territoire presque inhabité au 19e siècle devint la terre d'accueil d'une multitude de compagnies après la découverte de l'amiante chrysotile en 1876. L'exploitation de ce minéral aux propriétés industrielles fort utiles fit croître la ville à grande vitesse et modifia son apparence comme nulle part ailleurs.

Bureau d'information touristique de la région de Thetford
2600, boulevard Frontenac Ouest (route 112)

À gauche sur boulevard Frontenac O. – 3 km

Sur votre parcours, remarquez les immenses montagnes grises à gauche de la route. Appelées « haldes », ces montagnes artificielles sont faites de résidus miniers.

À gauche sur boulevard des Mineurs – 1 km

Cette petite rue était, avant 2011, le tracé de la route 112. Elle longeait le flanc d'une carrière sur plus de 2 km. On a dû dévier sa trajectoire vers l'ouest après qu'un important affaissement soit survenu sur la paroi du puits de la mine.

1 Aire d'observation de la mine Lac d'Amiante
Boulevard des Mineurs
La Mine Lac d'amiante a été en activité pendant plus de cinquante ans. Il s'agit de la carrière à ciel ouvert la plus grande de la région avec ses 420 mètres de profondeur. Son nom s'inspire du fait qu'un lac se trouvait à cet emplacement jusqu'à 1955. Il a fallu pomper les eaux pour permettre son exploitation. Elle a fermé en 2012.

Tout droit sur boulevard des Mineurs, puis à gauche sur rue du Lac-Noir – 830 m

2 Magasin général O'Brien
4233, rue du Lac-Noir
Cet ancien magasin général était situé à un endroit stratégique : près des mines, devant le chemin de fer et sur la rue principale, à une époque où le quartier était en plein effervescence.

3 Belvédère de la Mine BC
Face au 4233, rue du Lac-Noir
La Mine BC a opéré pendant 90 ans. Fermée depuis 1997, elle s'est remplie peu à peu de l'eau de la nappe phréatique, qui paraît turquoise par temps ensoleillé.

4 Rue du Lac-Noir
Pendant la première moitié du 20e siècle, cette rue s'appelait Notre-Dame et constituait un axe majeur raccordant les différents sites miniers et les villages, dont Black Lake et le centre-ville de Thetford Mines. On y retrouvait des commerces et des maisons pour la main-d'œuvre des mines environnantes. Elle était même reconnue comme un tronçon de la Route No 1 entre Québec et Sherbrooke. L'expansion des opérations minières contraignit les autorités à déplacer la rue, qui perdit son statut de route nationale. La portion vers Black Lake devint la rue du Lac-Noir, alors que la partie de Thetford Mines conserva le nom « Notre-Dame ».

Tout droit sur rue du Lac-Noir – 10 km

RALLYE

Observez, lisez et trouvez les réponses !

1- En combien de temps a-t-on vidé l'eau du Lac Noir?
A- 3 ans
B- 10 ans
C- 4 ans
D- 5 mois
E- 8 ans

2- Qu'est-ce que la serpentine?
A- Petit reptile carnivore
B- Pierre de couleur gris-vert
C- Rouleau de papier coloré
D- Sentier forestier
E- Ruissseau des glaciers

3- Que devait ramasser Joseph Fecteau quand il trouva son morceau d'amiante?
A- Bois de chauffage
B- Journal du jour
C- Lessive sur la corde
D- Courrier
E- Bleuets



4- Combien valent 7,65 millions \$ de 1970, en dollars d'aujourd'hui?
A- 6,6 millions \$
B- 7 650 000 \$
C- 55 000 millions \$
D- 55 millions

5- De quelle origine provient le nom O'Brien?
A- Irlandaise
B- Écossaise
C- Anglaise
D- Britannique

6- Vrai ou faux?
Les besoins en ressources humaines dans les mines ont fluctué de 750% entre 1897 et 1910.

7- Qu'est-ce qui a facilité la prospection des mines du secteur de Black Lake?
A- Un feu d'abatis incontrôlable
B- Le démantement du quartier Saint-Maurice
C- Le prolongement de la rue Notre-Dame

Le circuit vous conduira ensuite en plein milieu d'immeubles industriels. Le plus impressionnant est le convoyeur couvert qui passe par-dessus la voie. Il acheminait autrefois les résidus miniers du concasseur aux amoncellements de sables. Les bâtiments abritent de nos jours des entreprises en développement durable.

Les puits miniers et leurs haldes sont courants dans les environs, mais vous vous y sentirez plus près que jamais en poursuivant votre route sur la rue du Lac-Noir. D'immenses montagnes grises se trouvent de part et d'autre de la chaussée. On imagine facilement la prospérité de cette industrie d'antan en observant ces signes du passé gravés dans le paysage.

La rue amène ensuite dans le quartier Mitchell, l'un des plus vieux de la ville. On y retrouvait à l'époque les plus belles et les plus grandes maisons; c'est là qu'habitaient beaucoup des hauts placés des mines.

À gauche sur rue Dubuc – 200 m

5 Belvédère du quartier Mitchell
Rue Dubuc
Situé aux abords du puits de la Mine Beaver, ce belvédère offre une vue sur quatre sites miniers. On y présente le quartier Mitchell, l'ancien quartier Saint-Maurice ainsi que d'influents personnages de l'histoire locale.

Tout droit sur rue Dubuc qui devient rue Alfred – 1 km

À gauche sur rue Mooney – 1 km

Tout droit sur Rue du Golf – 2,25 km

À gauche sur rue Notre-Dame – 1,25 km

6 Centre-ville de Thetford Mines
Rue Notre-Dame Ouest, Thetford Mines
La découverte de gisements miniers a attiré de la main-d'œuvre. Le noyau urbain d'origine s'est donc constitué près des premières mines et forme aujourd'hui le centre-ville, avec sa rue principale, ses commerces, son église et ses bâtiments administratifs.

Stationnez votre véhicule et effectuez la prochaine portion du circuit à pied – 1 km

7 Presbytère Saint-Alphonse
2, rue Notre-Dame Ouest

8 Église Saint-Alphonse
34, rue Notre-Dame Ouest

9 Couvent Saint-Alphonse
37, rue Notre-Dame Ouest

10 Collège Lasalle
5-17, rue Notre-Dame Ouest

11 Magasin général Joseph-Roberge
54-58, rue Notre-Dame Ouest

12 Quebec Bank (à venir)
86-88, rue Notre-Dame Ouest

13 Premier bureau de poste
99-105, rue Notre-Dame Ouest

14 Allée historique (à venir)
Entre 105 et 107, rue Notre-Dame Ouest

8- Combien faut-il de tonnes de roche pour obtenir 10 tonnes de fibres d'amiante?
A- 1 tonne
B- 10 tonnes
C- 100 tonnes

9- Combien de résidences ont été déplacées lors du premier démantement?
A- 150 maisons
B- 400 maisons
C- 100 maisons
D- Toutes

11- L'investissement de Robert Grant Ward lui rapporta un rendement de...
A- 50%
B- Plus de 1800%
C- Plus de 3600%
D- Maximum 100%

13- Combien y a-t-il eu de finissantes en 1931?
A- 23
B- 31
C- 500
D- 24
E- 800

16- Pourquoi avoir gravé l'année 1859 ?
A- Découverte de l'amiante
B- Incorporation de la Eastern Township Bank
C- Ouverture de la succursale de Thetford Mines

10- Qui était Benson James Bennett?
A- 1er maire de Thetford Mines
B- 1er maire de Kingsville
C- 1er gérant de la mine Bell
D- 1er député libéral

12- Qui fut député et président de la Canadian Mining Institute?
A- Andrew Stuart Johnson
B- Georges Robert Smith
C- James Simpson Mitchell
D- James King

15- Complétez : «La meilleure vocation pour chacun...»
A- ...est celle où Dieu l'appelle.»
B- ...est celle où Dieu le veut.»
C- ...est celle où Dieu bénit l'enfant.»

14- Vrai ou faux?
L'église de Saint-Alphonse inaugurée en 1908 est la troisième à avoir été bâtie précisément à cet endroit.

12- Qui fut député et président de la Canadian Mining Institute?
A- Andrew Stuart Johnson
B- Georges Robert Smith
C- James Simpson Mitchell
D- James King

NE LÂCHEZ PAS !

14- Vrai ou faux?
L'église de Saint-Alphonse inaugurée en 1908 est la troisième à avoir été bâtie précisément à cet endroit.

15- Complétez : «La meilleure vocation pour chacun...»
A- ...est celle où Dieu l'appelle.»
B- ...est celle où Dieu le veut.»
C- ...est celle où Dieu bénit l'enfant.»

16- Pourquoi avoir gravé l'année 1859 ?
A- Découverte de l'amiante
B- Incorporation de la Eastern Township Bank
C- Ouverture de la succursale de Thetford Mines

10- Qui était Benson James Bennett?
A- 1er maire de Thetford Mines
B- 1er maire de Kingsville
C- 1er gérant de la mine Bell
D- 1er député libéral

12- Qui fut député et président de la Canadian Mining Institute?
A- Andrew Stuart Johnson
B- Georges Robert Smith
C- James Simpson Mitchell
D- James King



15 Eastern Township Bank
147, rue Notre-Dame Ouest

16 Hôtel de ville
144, rue Notre-Dame Ouest

17 Parc de la rue Saint-Joseph (à venir)
Derrière l'hôtel de ville

18 Magasin Setlakwe
188, rue Notre-Dame Ouest

19 Place des Pionniers
Entre 200 et 216, rue Notre-Dame Ouest

20 King Cash Store
257, rue Notre-Dame Ouest

21 Première gare
262, rue Notre-Dame Ouest

22 Les mines du centre-ville
Rue Bennett, Thetford Mines
La découverte du minéral d'amiante chrysotile s'est faite tout près d'ici. Il n'est donc pas surprenant que les premières exploitations minières aient débuté sur ces lots. À travers l'histoire, de nombreuses opérations ont vu le jour, puis ont été englouties, tandis que d'autres ont prospéré et sont toujours présentes de nos jours, et ce, alors même que le centre-ville s'établissait tout autour.

23 Machinerie minière
Ces équipements miniers ont jadis servi dans la mine à ciel ouvert Lac d'Amiante.

24 Centre historique de la mine King
240, rue Bennett, Thetford Mines
Ce centre d'interprétation fait revivre le site de la première mine souterraine de la région, grâce à une visite au cœur de véritables bâtiments restaurés et à l'aide d'anciens équipements miniers.

Continuez sur la piste cyclable jusqu'à l'église et reprenez votre véhicule.

Tout droit sur la rue Notre-Dame – 340 m

À droite sur rue Pie XI – 550 m

25 Parc commémoratif de la rue Smith
Intersection rue Pie XI et rue Caouette
Le petit parc commémoratif de la rue Smith raconte l'histoire de cette rue emblématique. Les maisons de cette artère étaient jadis profondément enclavées entre deux haldes de résidus miniers.

Tout droit sur rue Pie XI – 1,3 km

À gauche sur boulevard Frontenac – 600 m

À droite sur boulevard Lemay – 70 m

26 Minéro – Musée de Thetford | KB3
711 boulevard Frontenac Ouest
Ce musée approfondira davantage votre exploration de l'histoire minière, depuis la découverte de l'amiante jusqu'à la fermeture de la dernière mine. C'est également l'endroit désigné pour vous familiariser avec la géologie et la minéralogie du monde entier.

À droite sur le boulevard Frontenac O. pour revenir au point de départ (bureau d'info touristique) – 3,7 km

17- Quelle sorte de thé vendait monsieur Genest?
A- Earl Grey
B- Red Rose
C- Lipton
D- Tetley

18- Où pouvait-on recevoir un message télégraphique en 1901?
A- Au bureau de Bell Canada
B- Au bureau de poste
C- À l'hôtel de ville
D- Au magasin général
E- À la gare

19- Qui était maire de Thetford Mines 100 ans avant l'impression de cette carte?
A- Joseph Fecteau
B- Marc-Alexandre Brousseau
C- Joseph-Olivier Landry
D- Georges R. Smith

20- Combien aurais-je eu de chances de gagner le modèle T avec le portrait du Prince de Galles et de Benjamin Pomroy?
A- Onze
B- Aucune
C- Quatre
D- 103

OUF! PAS FACILE CELLE-LÀ !



21- Qu'est-ce qui distingue la mine ayant produit 475 tonnes dans la 9e année après son ouverture?
A- La plus profonde
B- La plus grande longévité
C- La plus rentable
D- La première

22- Mon voisin est au 992C. Quel est mon prénom?
A- Jean-René
B- Gaston
C- Herménégilde
D- Euclid
E- Belshina

23- Quel Labonté vivait entre deux Laplante?
A- Roland
B- Fernand
C- Réginald
D- Normand
E- Clément

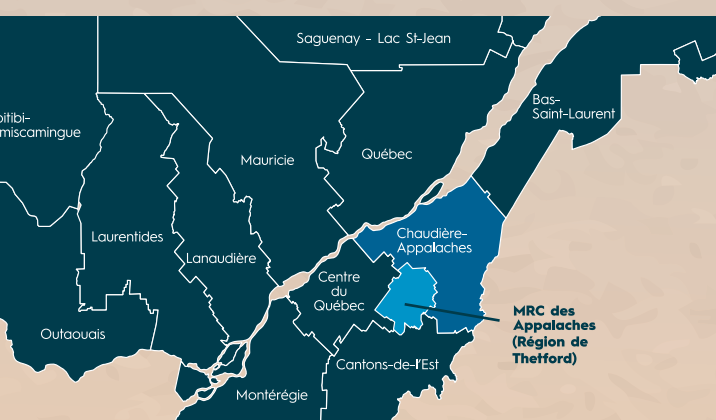
24- À qui Bourgault rend-il hommage?
A- À Joseph Fecteau
B- À LAB Chrysotile
C- Aux gobeuses
D- Aux mineurs
E- Aux étudiants

TERMINÉ !
Rendez-vous au vireesminieres.com pour valider vos réponses!

Parcourez le circuit, observez les détails et trouvez les réponses!

Sur les traces des mineurs

Circuit d'interprétation et rallye historique



Des questions?

Bureau d'information touristique de la région de Thetford
2600, boulevard Frontenac Ouest (route 112)
Thetford Mines (Québec) G6H 2C6

1 877 335-7141 • 418 423-3333
info@tourismeregionthetford.com



Comme nulle part ailleurs

