

TABLE DES MATIÈRES

TABLE DES MATIÈRES	1
QU'EST-CE QUE LE CHEMIN DE SAINT-JACQUES-APPALACHES ?	2
RENSEIGNEMENTS UTILES	3
COMMENT FONCTIONNE LE GUIDE	4
FICHE D'IDENTITÉ DU RANDONNEUR	5
PLANIFICATION DU SÉJOUR	6
TRAJET DE SAINT-PIERRE-DE-BROUGHTON À EAST BROUGHTON	7
OPTION SENTIER DES MINEURS	8
TRAJET D'EAST BROUGHTON À ADSTOCK (SACRÉ-CŒUR-DE-MARIE)	9
TRAJET D'ADSTOCK (SACRÉ-CŒUR-DE-MARIE) À THETFORD MINES (PONTBRIAND)	10
TRAJET DE THETFORD MINES (PONTBRIAND) À ST-PIERRE-DE-BROUGHTON	11
HÉBERGEMENTS POSSIBLES	12
COORDONNÉES DE TOURISME RÉGION DE THETFORD	13

QU'EST-CE QUE LE CHEMIN DE SAINT-JACQUES-APPALACHES ?

Depuis 2015, un circuit de randonnée pédestre et cyclable longue durée sillonne des rangs, pistes cyclables et chemins de la région de Thetford. Les premières municipalités ayant participé à la mise en place du parcours sont Thetford Mines, Kinnear's Mills et Saint-Jacques-de-Leeds.

À l'origine, le circuit était composé d'une soixantaine de kilomètres. Il mettait en valeur des attraits patrimoniaux et historiques peu communs de la région : église Saint-Alphonse, Versant-La-Noël, la Corporation du patrimoine du canton de Leeds, Héritage Kinnear's Mills ainsi que le belvédère d'observation à Black Lake devant le Centre d'interprétation du Magasin général O'Brien.

Par la suite, Saint-Pierre-de-Broughton, Sacré-Cœur-de-Jésus, East Broughton, Sainte-Clotilde-de-Beauce, Adstock, Saint-Joseph-de-Coleraine, Disraeli, Irlande et Beaulac-Garthby se sont jointes au Chemin de Saint-Jacques. Le circuit compte maintenant plus de 250 kilomètres, répartis sur 12 municipalités. Cette extension permet dorénavant aux marcheurs de passer plus d'une semaine à sillonner la région avec leur sac à dos et leur bâton de marche. Les débutants peuvent également parcourir des boucles (départ et arrivée au même endroit) équivalentes à une journée de marche. Finalement, comme le circuit se déploie en majorité sur des routes rurales paisibles et non asphaltées, il s'adresse autant aux marcheurs longue durée qu'aux amateurs de vélo de montagne ou de gravier (*gravel bike*).

Le circuit est devenu un produit touristique. Des randonneurs de partout au Québec viennent marcher sur le territoire en quête de découvertes, mise en forme, ressourcement et en apprendre sur le patrimoine régional. Les marcheurs et cyclistes s'émerveillent devant les paysages uniques et contrastants de la région et découvrent des sites hors du commun, notamment : le mont Grand Morne, le mont Adstock, les chemins historiques Craig & Gosford, le parc national de Frontenac, les sentiers pédestres des 3 Monts de Coleraine, le pont couvert à Sainte-Clotilde-de-Beauce, le sentier des Mineurs, le sentier des Champions, un parc éolien, des sites miniers, de nombreux lacs, etc.



Pour plus d'information, consultez le www.cheminst-jacques.com ou communiquez avec l'équipe de Tourisme Région de Thetford par téléphone au **418 423-3333** ou au **1 877 335-7141**, ou encore au info@tourismeregionthetford.com.

Voici quelques conseils pour profiter pleinement de votre séjour :

1. Que vous soyez à vélo ou à la marche, la façon de fonctionner du circuit est simple : vous êtes autonome! Vous parcourez les tronçons qui vous conviennent; vous prenez le temps qu'il vous faut.
2. Évaluez votre niveau de condition physique avant d'entreprendre le Chemin de Saint-Jacques-Appalaches. Vous devez être en mesure de transporter votre matériel, dont des ravitaillements et des breuvages en quantité suffisante pour compléter votre trajet quotidien.
3. Prévoyez de l'équipement personnel qui tient compte des prévisions météo, trousse de réparation de matériel et trousse de premiers soins, et ce qu'il faut pour communiquer en cas d'urgence.
4. Sachez que la couverture de services cellulaires peut être faible ou instable par endroit.
5. Le parcours se trouve principalement sur des routes rurales paisibles. Néanmoins, certaines parties du circuit se situent sur des routes plus achalandées, notamment la route 112 et la route 271. Favorisez l'accotement pour plus de sûreté et assurez-vous d'être visibles. Le tracé se compose également de sentiers pédestres optionnels, d'une piste cyclable en milieu urbain et d'une traverse sous une ligne à haute tension.
6. Renseignez-vous, avant de partir, sur l'état de l'itinéraire que vous voulez fréquenter et avisez un proche de votre itinéraire.
7. Ayez en main la carte papier ou numérique de l'itinéraire que vous voulez marcher. La carte du circuit complet, ainsi que les cartes des boucles, sont disponibles au www.cheminst-jacques.com.
8. Il est possible de trouver du stationnement, de l'hébergement et du ravitaillement en différents endroits sur le parcours. Consultez le site Web www.cheminst-jacques.com pour obtenir une liste à jour de ces services.
9. On recommande de laisser votre véhicule dans les stationnements des églises ou à Tourisme Région de Thetford.
10. Vous devez effectuer vos propres réservations et assurer, au besoin, votre transport.
11. Environ à chaque kilomètre du circuit, vous verrez sur le bord de la chaussée des petites balises ornées d'un trèfle à quatre feuilles colorées de bleu, de rouge, de vert et de blanc : c'est le logo du Chemin de Saint-Jacques-Appalaches.
12. Les municipalités offrent des aires de repos à des endroits stratégiques.
13. Le parcours est aussi composé de tronçons optionnels qui permettent de voir des sites culturels et des paysages remarquables.
14. N'hésitez pas à contacter Tourisme Région de Thetford pour plus d'information ou pour obtenir des conseils pour l'organisation de votre circuit. De plus, nous aimons recevoir vos commentaires ! N'hésitez pas à nous en faire part.









Chemin de Saint-Jacques
APPALACHES

COMMENT FONCTIONNE LE GUIDE

Le Guide du randonneur vous expliquera en détail les étapes du parcours : point de départ, point d'arrivée, kilométrage, orientation, hébergement possible, etc.

Nous recommandons toutefois d'avoir toujours sous la main la carte du circuit. Il est possible d'utiliser une version de la carte géoréférencée et de suivre avec une application sur votre téléphone intelligent. Les différentes versions de la carte sont disponibles au www.cheminst-jacques.com.

Légende des symboles utilisé dans le guide :

 TITRE (km)	Circuit principal
 TITRE (Km)	Tronçon optionnel
	Indication sur les tronçons optionnels
	Arrivée à destination
	Point d'intérêt paysager, culturel ou touristique à voir sur le parcours
	Hébergement à proximité (voir la section Hébergements à la fin du guide)

Bonne marche!

FICHE D'IDENTITÉ DU RANDONNEUR

Nom : _____

Prénom : _____

Adresse : _____

Ville : _____ Code postal : _____

Téléphone : _____

Cellulaire : _____

Courriel : _____

PERSONNE À CONTACTER EN CAS D'URGENCE

Nom : _____

Téléphone : _____

Courriel : _____

Notes : _____

PLANIFICATION DU SÉJOUR

DATE	ITINÉRAIRE	REPAS	HÉBERGEMENT	AUTRE INFORMATION

TRAJET DE SAINT-PIERRE-DE-BROUGHTON À EAST BROUGHTON

Option 1 : Environ 15 Kilomètres / Option 2 : Environ 19 kilomètres

DÉPART : **Église Saint-Pierre** - 34 rue Saint-Pierre, Saint-Pierre-de-Broughton

ARRIVÉE : **Église de East Broughton** - 230 Rue Principale, East Broughton

- Aller en direction sud-est sur la rue Saint-Pierre pour 635 mètres.
- Tourner à gauche sur le 9e Rang pour 7,6 kilomètres.
- Tourner à gauche sur la Vieille Route pour 3 kilomètres.
- **À voir** : Admirez les **haldes minières** lors de votre marche sur la vieille Route.
- À l'intersection de la Vieille Route et du 7^e rang, deux **options** s'offrent à vous.



OPTION 1 : Aller directement à East Broughton

- Tourner à droite sur le 7e Rang Nord pour 1,3 kilomètres.
- Tourner à gauche sur la 13e Rue Ouest pour 490 mètres.
- Tourner à droite sur la 10e Avenue pour 450 mètres.
- Tourner à droite sur la 7e Rue Ouest pour 545 mètres.
- Tourner à gauche sur la 8e Avenue Sud pour 320 mètres (Attention vous traverserez la Route 112 - une route provinciale à quatre voies).
- Continuer sur l'avenue du Collège pour 540 m.



Votre destination (Église de East Broughton) sera face à vous.



Hébergement à proximité de la destination : Auberge 4 saisons (voir annexe).



OPTION 2 : Sentier des mineurs

- Continuer sur la Vieille Route pour aller voir le Sentier des Mineurs et découvrir d'autres paysages miniers aussi uniques les uns des autres. **Voir page : Option sentier des Mineurs.**

OPTION SENTIER DES MINEURS

Environ 8 kilomètres

À partir de l'intersection de la Vieille route et du 7^e rang

- Continuer sur la Vieille Route pour 3 kilomètres.
- Tourner à droite sur le 5e Rang pour 530 mètres.



Vous êtes maintenant à votre destination : **Sentier des Mineurs**.



- Pour continuer vers East Broughton à partir de l'entrée du sentier des Mineurs, continuer sur le 5e Rang pendant 1,5 kilomètres (Attention vous traverserez la Route 112 - une route provinciale à quatre voies).
- Continuer sur le 5e rang pendant 700 mètres.
- Tourner à droite sur l'Ancienne Route 1 pour 2,2 kilomètres.
- Continuer sur la rue Principale pour 370 mètres.



Votre destination (Église de East Broughton) sera à votre gauche.



Hébergement à proximité de la destination : Auberge 4 saisons (voir annexe).

TRAJET D'EST BROUGHTON À ADSTOCK (SACRÉ-CŒUR-DE-MARIE)

Environ 13 kilomètres

DÉPART : **Église de East Broughton** - 230 Rue Principale, East Broughton

ARRIVÉE : **Coopérative Multiservices de Sacré-Cœur-de-Marie** - 250, chemin Sacré-Coeur Est, Adstock

- Aller en direction sud-ouest sur la rue Principale pour 30 mètres.
- Tourner à gauche sur l'avenue du Sacré-Cœur pour 90 mètres.
- Suivre l'avenue du Sacré-Coeur qui devient la rue Pelletier vers la droite pour 335 mètres.
- Tourner à gauche sur l'avenue Notre-Dame pour 165 mètres.
- Tourner à droite sur la route Sainte-Anne pour 1,5 kilomètres. Attention vous traverserez la route 271.
- Continuer sur l'Ancienne Route 1 pour 4,5 kilomètres.
- **À voir** : L'agglomération de **Broughton Station** origine de la période où le train était encore très actif en région. Remarquez l'architecture ancienne de certaines demeures.
- Continuer sur le Chemin de Sacré-Cœur pour 2,1 kilomètres.
- Tourner légèrement à droite sur le Chemin Sacré-Coeur Est / rang 8 nord-est pendant 4,5 kilomètres.



Votre destination (la Coopérative Multiservices de Sacré-Cœur-de-Marie) se trouvera sur votre gauche.



Hébergement à proximité de la destination : Centre communautaire intergénérationnel / Coopérative Multiservices de Sacré-Cœur-de-Marie (voir annexe).




TRAJET D'ADSTOCK (SACRÉ-CŒUR-DE-MARIE) À THETFORD MINES (PONTBRIAND)

Environ 20 kilomètres

ATTENTION! Ce trajet sort du circuit officiel. Il n'est donc pas balisé en entier.

DÉPART : **Coopérative Multiservices de Sacré-Cœur-de-Marie** – 250, chemin Sacré-Cœur Est, Adstock

ARRIVÉE : **Versant-la Noël** - 1300, Montée Nicolas, Thetford Mines

- Aller en direction sud-ouest sur le chemin Sacré-Cœur pour 1,65 kilomètres.
- Traverser la route 269 et continuer sur le Chemin du Sacré-Cœur pour 6,75 kilomètres.
- Tourner à droite sur la 9^e rue pour 1,85 kilomètres.
- Tourner à droite sur la piste cyclable pour 2,1 kilomètres.
- Tourner à gauche sur la rue Roosevelt Sud et continuer sur la piste cyclable pour environ 120 mètres.
- Traverser la rue Notre-Dame et continuer tout droit sur la rue Roosevelt Nord pour 260 mètres.
- Au bout de la rue Roosevelt Nord, tourner à droite sur la rue Ainsley. Continuer sur 200 mètres et reprendre la piste cyclable à gauche.
- Continuer sur la piste cyclable pendant 360 mètres jusqu'à la lumière de l'intersection du boulevard Frontenac Est et de la rue Notre-Dame Est et traverser le boulevard Frontenac.
- Continuer sur la piste cyclable pendant 110 mètres.
- Traverser la rue Flintkote vers la droite et continuer sur la piste cyclable pour 2,3 kilomètres.
- Prendre à gauche à l'intersection de la piste cyclable vers le secteur Pontbriand et continuer pour 2,7 kilomètres.
-  **À voir** : À environ 2 kilomètres de l'intersection, vous allez croiser le **Belvédère de Pontbriand** qui donne une très belle vue sur la mine Nationale.
- Vous arriverez dans un quartier résidentiel. Continuer sur la rue Vallée / des Tourterelles pour 350 mètres.
- À l'intersection de la rue des Tourterelles et la rue de l'Église, tourner à droite sur la rue de l'Église (route 269) sur 240 mètres.
- Au croisement de la rue Nadeau, (route 269) tourner à gauche pour 800 mètres.
- Tourner à gauche sur Montée Nicolas pour 300 mètres.



Votre destination, le Versant-la-Noël, est un magnifique site culturel avec une architecture unique composée de sept clochers qui représentent sept religions différentes.



Hébergement à proximité de la destination : Versant la Noël (voir annexe).

TRAJET DE THETFORD MINES (PONTBRIAND) À ST-PIERRE-DE-BROUGHTON

Environ 20,5 kilomètres

ATTENTION! Ce trajet sort du circuit officiel. Il n'est donc pas balisé en entier.

DÉPART : Versant-la Noël - 1300, Montée Nicolas, Thetford Mines

ARRIVÉE : Église Saint-Pierre - 34 rue Saint-Pierre, Saint-Pierre-de-Broughton

- Reprendre la Montée Nicolas pour 300 mètres et prendre en direction sud (à droite) sur la route 269 pour 800 mètres.
- Tourner à gauche sur rue de l'Église pour 1 kilomètre.
- Prendre à gauche sur le 3^e rang pour 4,3 kilomètres.
- Tourner à gauche sur la route des Ancêtres (Route du 1^{er} rang) pour 3 kilomètres.
- Tourner à droite sur le 1^{er} rang pour 325 mètres.
- Tourner à gauche sur la route du 14^e Rang pour 1,95 kilomètres.
- Continuer vers la droite sur Route Custeau/Route du 14^e rang pour 600 mètres.
- Tourner à gauche sur route Custeau/14^e rang pour 2,75 kilomètres.
- Traverser la route 271 et continuer sur le 14^e rang pour 1,95 kilomètres.
- Tourner à droite sur la route de Willie Foy pour 1,3 kilomètres.
- Continuer sur la route Roy pour 1,7 kilomètres.
- Continuer sur la rue de la Fabrique qui bifurque vers la droite pour 510 mètres puis tourner à gauche sur la rue Saint-Pierre sur 75 mètres.



Votre destination est à gauche.



Hébergement à proximité de la destination : [Riverstone Complexe Nature Détente](#) (voir annexe).

HÉBERGEMENTS POSSIBLES

Hébergement à East Broughton

Gîte Auberge 4 Saisons (3☆)

502, 10^e avenue Sud, East Broughton (Québec) G0N 1H0

418 427-4280

josee4saisons@gmail.com

Hébergement à Adstock (secteur Sacré-Cœur-de-Marie)

Centre communautaire intergénérationnel / Coopérative Multiservices de Sacré-Cœur-de-Marie

250, chemin Sacré-Cœur Est, Adstock (Québec) G0N 1S0

418 422-2135 option 6

www.adstock.ca, loisirs@adstock.ca

Hébergements à Thetford Mines (secteur Pontbriand)

Versant la Noël

1300, Montée Nicolas, Thetford Mines (Québec) G6H 3K6

418 335-5050

www.robertlebel.com, versant-la-noel@cgocable.ca

Hébergement à Saint-Pierre-de-Broughton

Riverstone Complexe Nature Détente

2, rue des Pins, Saint-Pierre-de-Broughton (Québec) G0N 1T0

418 805-9874

riverstonenature@hotmail.com

COORDONNÉES DE TOURISME RÉGION DE THETFORD



Bureau d'information touristique
2600, boulevard Frontenac Ouest (route 112)
Thetford Mines, Québec G6H 7Y8



Tourisme Région de Thetford



Regionthetford




418-423-3333
1-877-335-7141



www.tourismeregionthetford.com
www.quoi faire regionthetford.com
www.pleinairregionthetford.com





Chemin de Saint-Jacques

— APPALACHES —

Le trèfle à quatre feuilles, une mutation relativement rare du trèfle blanc, est considéré comme un porte-bonheur dans nos civilisations.

Selon la légende, chaque feuille représente quelque chose, soit l'espoir, la foi, l'amour et la chance.

Pour le Chemin de Saint-Jacques, chacune des feuilles représente :

- Les quatre sites du circuit initial : le site patrimonial de Saint-Jacques-de-Leeds, le site historique de Kinnear's Mills, le Versant-la-Noël et l'église Saint-Alphonse.
- Les quatre peuples fondateurs de la région : Anglais, Français, Écossais et Irlandais.
- Les quatre confessionnalités religieuses : anglicane, catholique, méthodiste et presbytérienne.

Comme la coquille est devenue le symbole des pèlerins de Compostelle, que le trèfle à quatre feuilles devienne le symbole des marcheurs des Appalaches!