

GUIDE DU RANDONNEUR



250 km de routes de campagne et
**DE SENTIERS POUR LES AMATEURS
DE MARCHÉ
LONGUE DURÉE**
ou de
DE «GRAVEL BIKE» !
.....



Chemin de Saint-Jacques
APPALACHES



TABLE DES MATIÈRES

TABLE DES MATIÈRES	2
QU'EST-CE QUE LE CHEMIN DE SAINT-JACQUES-APPALACHES ?	3
RENSEIGNEMENTS UTILES	4
COMMENT FONCTIONNE LE GUIDE	5
FICHE D'IDENTITÉ DU RANDONNEUR	6
PLANIFICATION DU SÉJOUR	7
THETFORD MINES (BLACK LAKE) À THETFORD MINES (CENTRE-VILLE)	8
THETFORD MINES (CENTRE-VILLE) À THETFORD MINES (PONTBRIAND)	9
THETFORD MINES (PONTBRIAND) À KINNEAR'S MILLS	10
OPTION ÉOLIENNES ET SENTIER DE LA CHUTE BAILEY	11
KINNEAR'S MILLS À SAINT-JACQUES-DE-LEEDS	12
SAINTE-CLOTILDE-DE-BEAUCE À SAINT-PIERRE-DE-BROUGHTON	13
SAINTE-CLOTILDE-DE-BEAUCE À EAST BROUGHTON	14
OPTION SENTIER DES MINEURS	15
EAST BROUGHTON À ADSTOCK (SACRÉ-CŒUR-DE-MARIE)	16
ADSTOCK (SACRÉ-CŒUR-DE-MARIE) À THETFORD MINES	17
EAST BROUGHTON À SAINTE-CLOTILDE-DE-BEAUCE	18
SAINTE-CLOTILDE-DE-BEAUCE À ADSTOCK (SAINT-MÉTHODE)	19
ADSTOCK (SAINT-MÉTHODE) À ADSTOCK (SAINT-DANIEL)	20
OPTION PARC NATIONAL DE FRONTENAC	21
ADSTOCK (SAINT-DANIEL) À DISRAELI	22
DISRAELI À SAINT-JOSEPH-DE-COLERAINE	23
SAINTE-CLOTILDE-DE-BEAUCE À IRLANDE	24
IRLANDE À THETFORD MINES (CENTRE-VILLE)	25
HÉBERGEMENTS POUR LE CHEMIN ST-JACQUES	26
COORDONNÉES DE TOURISME RÉGION DE THETFORD	30

QU'EST-CE QUE LE CHEMIN DE SAINT-JACQUES-APPALACHES ?

Depuis 2015, un circuit de randonnée pédestre et cyclable longue durée sillonne des rangs, pistes cyclables et chemins de la région de Thetford. Les premières municipalités ayant participé à la mise en place du parcours sont Thetford Mines, Kinnear's Mills et Saint-Jacques-de-Leeds.

À l'origine, le circuit était composé d'une soixantaine de kilomètres. Il mettait en valeur des attraits patrimoniaux et historiques peu communs de la région : église Saint-Alphonse, Versant-La-Noël, la Corporation du patrimoine du canton de Leeds, Héritage Kinnear's Mills ainsi que le belvédère d'observation à Black Lake devant le Centre d'interprétation du Magasin général O'Brien.

Par la suite, Saint-Pierre-de-Broughton, Sacré-Cœur-de-Jésus, East Broughton, Sainte-Clotilde-de-Beauce, Adstock, Saint-Joseph-de-Coleraine, Disraeli, Irlande et Beaulac-Garthby se sont jointes au Chemin de Saint-Jacques. Le circuit compte maintenant plus de 250 kilomètres, répartis sur 12 municipalités. Cette extension permet dorénavant aux marcheurs de passer plus d'une semaine à sillonner la région avec leur sac à dos et leur bâton de marche. Les débutants peuvent également parcourir des boucles (départ et arrivée au même endroit) équivalentes à une journée de marche. Finalement, comme le circuit se déploie en majorité sur des routes rurales paisibles et non asphaltées, il s'adresse autant aux marcheurs longue durée qu'aux amateurs de vélo de montagne ou de gravier (*gravel bike*).

Le circuit est devenu un produit touristique. Des randonneurs de partout au Québec viennent marcher sur le territoire en quête de découvertes, mise en forme, ressourcement et en apprendre sur le patrimoine régional. Les marcheurs et cyclistes s'émerveillent devant les paysages uniques et contrastants de la région et découvrent des sites hors du commun, notamment : le mont Grand Morne, le mont Adstock, les chemins historiques Craig & Gosford, le parc national de Frontenac, les sentiers pédestres des 3 Monts de Coleraine, le pont couvert à Sainte-Clotilde-de-Beauce, le sentier des Mineurs, le sentier des Champions, un parc éolien, des sites miniers, de nombreux lacs, etc.



Pour plus d'information, consultez le www.cheminst-jacques.com ou communiquez avec l'équipe de Tourisme Région de Thetford par téléphone au **418 423-3333** ou au **1 877 335-7141**, ou encore au info@tourismeregionthetford.com.

Voici quelques conseils pour profiter pleinement de votre séjour :

1. Que vous soyez à vélo ou à la marche, la façon de fonctionner du circuit est simple : vous êtes autonome! Vous parcourez les tronçons qui vous conviennent; vous prenez le temps qu'il vous faut.
2. Évaluez votre niveau de condition physique avant d'entreprendre le Chemin de Saint-Jacques-Appalaches. Vous devez être en mesure de transporter votre matériel, dont des ravitaillements et des breuvages en quantité suffisante pour compléter votre trajet quotidien.
3. Prévoyez de l'équipement personnel qui tient compte des prévisions météo, trousse de réparation de matériel et trousse de premiers soins, et ce qu'il faut pour communiquer en cas d'urgence.
4. Sachez que la couverture de services cellulaires peut être faible ou instable par endroit.
5. Le parcours se trouve principalement sur des routes rurales paisibles. Néanmoins, certaines parties du circuit se situent sur des routes plus achalandées, notamment la route 112 et la route 271. Favorisez l'accotement pour plus de sûreté et assurez-vous d'être visibles. Le tracé se compose également de sentiers pédestres optionnels, d'une piste cyclable en milieu urbain et d'une traverse sous une ligne à haute tension.
6. Renseignez-vous, avant de partir, sur l'état de l'itinéraire que vous voulez fréquenter et avisez un proche de votre itinéraire.
7. Ayez en main la carte papier ou numérique de l'itinéraire que vous voulez marcher. La carte du circuit complet, ainsi que les cartes des boucles, sont disponibles au www.cheminst-jacques.com.
8. Il est possible de trouver du stationnement, de l'hébergement et du ravitaillement en différents endroits sur le parcours. Consultez le site Web www.cheminst-jacques.com pour obtenir une liste à jour de ces services.
9. On recommande de laisser votre véhicule dans les stationnements des églises ou à Tourisme Région de Thetford.
10. Vous devez effectuer vos propres réservations et assurer, au besoin, votre transport.
11. Environ à chaque kilomètre du circuit, vous verrez sur le bord de la chaussée des petites balises ornées d'un trèfle à quatre feuilles colorées de bleu, de rouge, de vert et de blanc : c'est le logo du Chemin de Saint-Jacques-Appalaches.
12. Les municipalités offrent des aires de repos à des endroits stratégiques.
13. Le parcours est aussi composé de tronçons optionnels qui permettent de voir des sites culturels et des paysages remarquables.
14. N'hésitez pas à contacter Tourisme Région de Thetford pour plus d'information ou pour obtenir des conseils pour l'organisation de votre circuit. De plus, nous aimons recevoir vos commentaires ! N'hésitez pas à nous en faire part.









Chemin de Saint-Jacques
APPALACHES

COMMENT FONCTIONNE LE GUIDE

Le Guide du randonneur vous expliquera en détail les étapes du parcours : point de départ, point d'arrivée, kilométrage, orientation, hébergement possible, etc.

Nous recommandons toutefois d'avoir toujours sous la main la carte du circuit. Il est possible d'utiliser une version de la carte géoréférencée et de suivre avec une application sur votre téléphone intelligent. Les différentes versions de la carte sont disponibles au www.cheminst-jacques.com.

Légende des symboles utilisé dans le guide :

	Circuit principal
	Tronçon optionnel
	Indication sur les tronçons optionnels
	Arrivée à destination
	Point d'intérêt paysager, culturel ou touristique à voir sur le parcours
	Hébergement à proximité (voir la section Hébergements à la fin du guide)

Bonne marche!

FICHE D'IDENTITÉ DU RANDONNEUR

Nom : _____

Prénom : _____

Adresse : _____

Ville : _____ Code postal : _____

Téléphone : _____

Cellulaire : _____

Courriel : _____

PERSONNE À CONTACTER EN CAS D'URGENCE

Nom : _____

Téléphone : _____

Courriel : _____

Notes : _____

PLANIFICATION DU SÉJOUR

DATE	ITINÉRAIRE	REPAS	HÉBERGEMENT	AUTRE INFORMATION

THETFORD MINES (BLACK LAKE) À THETFORD MINES (CENTRE-VILLE)


Environ 11 kilomètres

DÉPART : **Centre d'interprétation du Magasin Général O'Brien** - 4233, rue du Lac-Noir, Thetford Mines

ARRIVÉE : **Église Sainte-Alphonse** - 34, rue Notre-Dame Ouest, Thetford Mines



À voir : Belvédère de la mine British Canadian (BC) en face du Centre d'interprétation du Magasin général O'Brien. Les anciens puits miniers se remplissent d'eau turquoise.

- À partir du centre d'interprétation, continuer 90 mètres sur la rue du Lac-Noir vers le nord-est.
 - Tourner à gauche sur la rue Saint-Désiré et continuer environ 890 mètres.
 - Tourner à droite sur la rue Pie-X, puis à gauche sur la rue Saint-Louis, puis encore à droite sur la rue Lord. Après 200 m, la rue Lord fera un crochet vers la gauche sur la rue Dallaire, mais continuera vers le nord-est à votre droite.
 - À l'intersection en T au bout de la rue Lord, tourner à gauche sur la rue Christophe-Colomb pour 90 mètres.
 - Tourner à droite sur la piste cyclable et suivre le tracé de la piste cyclable pour 6,8 kilomètres.
-  **À voir** : Le bureau d'information touristique de **Tourisme Région de Thetford** se trouve à 2 kilomètres du début de la piste cyclable.
- À l'intersection en T à la rue Pie-XI, tourner à droite et suivre le tracé de la piste cyclable jusqu'à la rue Bennett Ouest pour environ 2,5 kilomètres.



Votre destination (l'église Saint-Alphonse) se trouve à votre gauche.



Hébergements à proximité de la destination : 1, 2 et 3.



À voir : Centre historique de la Mine King (KB3) : 240, rue Bennett Ouest, Thetford Mines. Ancien site minier transformé en centre d'interprétation. L'observatoire au sommet vous permet de voir 360 degrés de la ville de Thetford Mines et son paysage minier. De plus, téléchargez l'application gratuite de Balado Découverte et recherchez **Circuit historique de la rue Notre-Dame**, 14 points d'intérêt qui vous feront connaître l'histoire de la ville.



THETFORD MINES (CENTRE-VILLE) À THETFORD MINES (PONTBRIAND)

Environ 12 kilomètres

DÉPART : **Église Saint-Alphonse** - 34, rue Notre-Dame Ouest, Thetford Mines

ARRIVÉE : **Versant-la-Noël** - 1300, Montée Nicolas, Thetford Mines (secteur Pontbriand)

- Prendre la piste cyclable derrière l'église Saint-Alphonse, en direction Est, et suivre la piste cyclable pour 4,3 kilomètres.
- Tourner à gauche sur la rue Roosevelt Sud et continuer sur la piste cyclable pour environ 120 mètres.
- Traverser la rue Notre-Dame et continuer tout droit sur la rue Roosevelt Nord pour 260 mètres.
- Au bout de la rue Roosevelt Nord, tourner à droite sur la rue Ainsley. Continuer sur 200 mètres et reprendre la piste cyclable à gauche.
- Continuer sur la piste cyclable pendant 360 mètres jusqu'à la lumière de l'intersection du boulevard Frontenac Est et de la rue Notre-Dame Est et traverser le boulevard Frontenac.
- Continuer sur la piste cyclable pendant 110 mètres.
- Traverser la rue Flintkote vers la droite et continuer sur la piste cyclable pour 2,3 kilomètres.
- Prendre à gauche à l'intersection de la piste cyclable vers le secteur Pontbriand et continuer pour 2,7 kilomètres.
- **À voir** : À environ 2 kilomètres de l'intersection, vous allez croiser le **Belvédère de Pontbriand** qui donne une très belle vue sur la mine Nationale.
- Vous arriverez dans un quartier résidentiel. Continuer sur la rue Vallée / des Tourterelles pour 350 mètres.
- À l'intersection de la rue des Tourterelles et la rue de l'Église, tourner à droite sur la rue de l'Église (route 269) sur 240 mètres.
- Au croisement de la rue Nadeau, (route 269) tourner à gauche pour 800 mètres.
- Tourner à gauche sur Montée Nicolas.



Le Versant-la-Noël, magnifique site culturel avec une architecture unique composée de sept clochers qui représentent sept religions différentes, est à 240 mètres de la route.



Hébergement sur le parcours : 4.
Hébergements à proximité de la destination : 5 et 6.



THETFORD MINES (PONTBRIAND) À KINNEAR'S MILLS

Option 1 : Environ 16 Kilomètres / Option 2 : Environ 19 kilomètres

DÉPART : Au panneau ARRÊT à Pontbriand - intersection de la rue Poirier (route 269) et rue de l'Église

ARRIVÉE : Bureau municipal, Kinnear's Mills - 120, rue des Églises, Kinnear's Mills

- Prendre la rue de l'Église vers le sud-ouest pour environ 1,2 kilomètres.
- Au croisement de la route Gilbert, tourner à droite pour 1,6 kilomètres.
- Tourner à droite sur la route Béland qui deviendra le rang Saint-Joseph. Après 6,1 kilomètres, à l'intersection en Y, tourner à gauche sur le 3e rang.
- Après 640 mètres, vous serez à l'intersection du chemin Magwood. Deux **options** s'offrent à vous.



OPTION 1 : Aller directement à Kinnear's Mills

- Continuer sur le 3e Rang pour 5,5 kilomètres.
- Tourner à gauche sur la rue des Églises pour 400 mètres.



Le bureau municipal est à droite.



Hébergements à proximité de la destination : 7 et 8.



À voir : Kinnear's Mills a la particularité de regrouper quatre églises de quatre religions différentes en plein cœur du village. Possibilité de faire une visite guidée du site du mercredi au dimanche de 11 h à 17 h (juin à août).



OPTION 2 : Éoliennes et sentier de la chute Bailey

- Tourner à gauche sur le chemin Magwood pour avoir une vue sur un parc éolien et un accès sur le magnifique sentier de la chute Bailey. **Voir page : Option éoliennes et sentier de la chute Bailey.**

OPTION ÉOLIENNES ET SENTIER DE LA CHUTE BAILEY

Environ 9 kilomètres

À partir de l'intersection du 3e rang et du chemin Magwood :

- Tourner à gauche sur le chemin Magwood pour 1,2 kilomètres.
- Tourner à droite sur le 2e Rang pour 3,4 kilomètres.
- **À voir** : Admirez les **éoliennes** lors de votre marche dans le 2e rang.



L'entrée du Sentier de la chute Bailey se trouve à gauche (boucle de 1,5 kilomètres).

- Pour continuer vers Kinnear's Mills à partir de l'entrée du sentier, continuer sur le 2e Rang pour 450 mètres.
- Tourner à droite sur la route Bailey pour 820 mètres.
- Tourner à gauche sur le 3e Rang et continuer sur 1,6 kilomètres.
- Tourner à gauche sur la rue des Églises pour 400 mètres.



Le bureau municipal est à droite.



Hébergements à proximité de la destination : 7 et 8.



KINNEAR'S MILLS À SAINT-JACQUES-DE-LEEDS

Environ 18 kilomètres

DÉPART : Bureau municipal de Kinnear's Mills - 120, rue des Églises, Kinnear's Mills

ARRIVÉE : Site patrimonial de Saint-Jacques-de-Leeds - 101-139, rue Principale, Saint-Jacques-de-Leeds

- Continuer sur la rue des Églises pour 170 mètres puis prenez le chemin de Kinnear's Mills vers la droite pour 1,9 kilomètres.
- Tourner à droite sur le chemin Craig (route 216) pour 2,1 kilomètres.
- Tourner à gauche sur le Rang 10 et 11 d'Inverness pour 3,8 kilomètres.
- Tourner à droite sous la ligne électrique et continuer pour 2,1 kilomètres.
- Tourner à droite sur la route Townline pour 1,8 kilomètres.
- La route Townline bifurque vers la gauche et devient le 6e Rang Ouest. Continuer pour 2,1 kilomètres.
- À l'intersection en Y, tourner à droite sur la route des Chutes pour 2,9 kilomètres.
- Tourner à gauche sur la route 269 Nord pour 1,1 kilomètres.




Votre destination est à droite.



À voir : Site patrimonial de Saint-Jacques-de-Leeds.

On y retrouve la première église bâtie dans la région et diverses autres bâtisses témoignant du début de la colonie.



OPTIONS POSSIBLES : Prendre note que pour vous rendre à Saint-Jacques-de-Leeds, vous avez l'option d'emprunter l'un des sentiers en forêt qui vous fera rejoindre le chemin Craig : Sentier historique ou Sentier de la rivière Osgood.

SAINT-JACQUES-DE-LEEDS À SAINT-PIERRE-DE-BROUGHTON

Option 1 : Environ 16 kilomètres/ Option 2 : Environ 19 kilomètres

DÉPART : **Site patrimonial de Saint-Jacques-de-Leeds** - 101-139, rue Principale, Saint-Jacques-de-Leeds

ARRIVÉE : **Église Saint-Pierre** - 34, rue Saint-Pierre, Saint-Pierre-de-Broughton

- Aller en direction sud-ouest sur la rue Principale (269-S) pour 1,1 kilomètres.
- Tourner à gauche sur la route de Saint-Pierre (route 271) pour 4,7 kilomètres.
- Tourner à droite sur la route Lemesurier pour 3,5 kilomètres.
- Tourner à gauche sur le 14e Rang pour 3,4 kilomètres.
- À l'intersection du 14e rang et de la Route Willie Foy, deux **options** s'offrent à vous.



OPTION 1 : Aller directement à Saint-Pierre-de-Broughton

- Tourner à droite sur la route de Willie Foy pour 1,3 kilomètres
- Continuer sur la route Roy pour 1,7 kilomètres.
- Continuer sur la rue de la Fabrique qui bifurque vers la droite pour 510 mètres puis tourner à gauche sur la rue Saint-Pierre sur 75 mètres.



Votre destination est à gauche.



Hébergement à proximité de la destination : 9.



OPTION 2 : Verger Passion fruitée

- Continuer sur le 14e Rang pendant 1,5 kilomètres. Le verger est à l'intersection du 14e rang et du Rang des Laughrea.
- Après votre visite, continuer sur le rang des Laughrea vers la droite pendant 1,3 kilomètres
- Tourner à droite sur le 15e Rang pendant 1,5 kilomètres.
- Tourner à gauche sur la route Roy pour 1,7 kilomètres.
- Continuer sur la rue de la Fabrique qui bifurque vers la droite pour 510 mètres puis tourner à gauche sur la rue Saint-Pierre sur 75 mètres.



Possibilité de faire le **Sentier des Campions** - 55, rue Saint-Pierre, Saint-Pierre-de-Broughton.

SAINT-PIERRE-DE-BROUGHTON À EAST BROUGHTON

Option 1 : Environ 15 Kilomètres / Option 2 : Environ 19 kilomètres

DÉPART : **Église Saint-Pierre** - 34 rue Saint-Pierre, Saint-Pierre-de-Broughton

ARRIVÉE : **Église de East Broughton** - 230 Rue Principale, East Broughton

- Aller en direction sud-est sur la rue Saint-Pierre pour 635 mètres.
- Tourner à gauche sur le 9e Rang pour 7,6 kilomètres.
- Tourner à gauche sur la Vieille Route pour 3 kilomètres.
- **À voir** : Admirez les **haldes minières** lors de votre marche sur la vieille Route.
- À l'intersection de la Vieille Route et du 7^e rang, deux **options** s'offrent à vous.



OPTION 1 : Aller directement à East Broughton

- Tourner à droite sur le 7e Rang Nord pour 1,3 kilomètres.
- Tourner à gauche sur la 13e Rue Ouest pour 490 mètres.
- Tourner à droite sur la 10e Avenue pour 450 mètres.
- Tourner à droite sur la 7e Rue Ouest pour 545 mètres.
- Tourner à gauche sur la 8e Avenue Sud pour 320 mètres (Attention vous traverserez la Route 112 - une route provinciale à quatre voies).
- Continuer sur l'avenue du Collège pour 540 m.



Votre destination (Église de East Broughton) sera face à vous.



Hébergement à proximité de la destination : 10.



OPTION 2 : Sentier des mineurs

- Continuer sur la Vieille Route pour aller voir le Sentier des Mineurs et découvrir d'autres paysages miniers aussi uniques les uns des autres. **Voir page : Option sentier des Mineurs.**

OPTION SENTIER DES MINEURS

Environ 8 kilomètres

À partir de l'intersection de la Vieille route et du 7^e rang

- Continuer sur la Vieille Route pour 3 kilomètres.
- Tourner à droite sur le 5e Rang pour 530 mètres.



Vous êtes maintenant à votre destination : **Sentier des Mineurs.**



- Pour continuer vers East Broughton à partir de l'entrée du sentier des Mineurs, continuer sur le 5e Rang pendant 1,5 kilomètres (Attention vous traverserez la Route 112 - une route provinciale à quatre voies).
- Continuer sur le 5e rang pendant 700 mètres.
- Tourner à droite sur l'Ancienne Route 1 pour 2,2 kilomètres.
- Continuer sur la rue Principale pour 370 mètres.



Votre destination (Église de East Broughton) sera à votre gauche.



Hébergement à proximité de la destination : 10.

EAST BROUGHTON À ADSTOCK (SACRÉ-CŒUR-DE-MARIE)

Option 1 : Environ 13 kilomètres / Option 2 : Environ 22 kilomètres

DÉPART : **Église de East Broughton** - 230 Rue Principale, East Broughton

ARRIVÉE : **Coopérative Multiservices de Sacré-Cœur-de-Marie** - 250, chemin Sacré-Coeur Est, Adstock

- Aller en direction sud-ouest sur la rue Principale pour 30 mètres.
- Tourner à gauche sur l'avenue du Sacré-Cœur pour 90 mètres.
- Suivre l'avenue du Sacré-Coeur qui devient la rue Pelletier vers la droite pour 335 mètres.
- Tourner à gauche sur l'avenue Notre-Dame pour 165 mètres.
- Tourner à droite sur la route Sainte-Anne pour 1,5 kilomètres. Attention vous traverserez la route 271.
- Continuer sur l'Ancienne Route 1 pour 4,5 kilomètres.
- **À voir** : L'agglomération de **Broughton Station** origine de la période où le train était encore très actif en région. Remarquez l'architecture ancienne de certaines demeures.
- Continuer sur le Chemin de Sacré-Cœur pour 2,1 kilomètres.
- À l'intersection du chemin du Sacré-Cœur et du chemin de la Grande Ligne, deux **options** s'offrent à vous.



OPTION 1 : Aller directement à Sacré-Cœur-de-Marie

- Tourner légèrement à droite sur le Chemin Sacré-Coeur Est / rang 8 nord-est pendant 4,5 kilomètres.



Votre destination (la Coopérative Multiservices de Sacré-Cœur-de-Marie) se trouvera sur votre gauche.



Hébergement à proximité de la destination : 18.



OPTION 2 : Mont Grand Morne

- Tourner à gauche sur chemin de la Grande-Ligne / Rang 8 Nord pour 4,2 kilomètres.
- Vous pouvez ensuite revenir sur vos pas pour reprendre l'itinéraire vers Adstock (Sacré-Cœur-de-Marie).



OPTIONS POSSIBLES : Vous pouvez facilement rejoindre d'autres itinéraires à partir de ce point (consultez la carte).

ADSTOCK (SACRÉ-CŒUR-DE-MARIE) À THETFORD MINES

Environ 25 kilomètres

DÉPART : **Coopérative Multiservices de Sacré-Cœur-de-Marie** – 250, chemin Sacré-Coeur Est, Adstock

ARRIVÉE : **Église Saint-Alphonse** - 34, rue Notre-Dame Ouest, Thetford Mines

- Aller en direction nord-est sur le chemin Sacré-Cœur pour 375 mètres.
- Tourner à droite sur la route de l'Église et continuer pour 3 kilomètres.
- Suivre vers la gauche la route qui devient le rang Turgeon pour 880 mètres.
- Tourner à droite sur le rang Lessard pour 1,4 kilomètres.
- Tourner à droite sur le 11e Rang pour 920 mètres.
- Tourner légèrement à droite pour continuer sur le 11e Rang pour 2,2 kilomètres.
- Traverser la route 269 et continuer sur le rang McCutcheon pour 3,5 kilomètres.
- Tourner à droite sur la route du Lac-du-Huit pour 1,4 kilomètres.
- Tourner à gauche sur le rang de la Chapelle pour 2,3 kilomètres.
- Tourner à droite sur le chemin du Lac Bécancour pour 4,4 kilomètres.
- Tourner à droite pour continuer sur le chemin du Lac Bécancour pour 1,1 kilomètres.
- Tourner à gauche sur le chemin du Mont Granit Est pour 1,2 kilomètres.
- Tourner à droite sur la rue Saint-Alphonse Sud / QC- 267 Nord pour 800 mètres.
- Tourner à gauche sur la rue Mooney Est pour 170 mètres.
- Tourner à droite sur la piste cyclable pour 1,5 kilomètres.



Votre destination (l'église Saint-Alphonse) se trouve à votre gauche.



Hébergements à proximité de la destination : 1, 2, et 3.



EAST BROUGHTON À SAINTE-CLOTILDE-DE-BEAUCE

Option 1 : Environ 13 kilomètres / Option 2 : Environ 17 kilomètres

DÉPART : **Église de East Broughton** - 230 Rue Principale, East Broughton

ARRIVÉE : **Chalet du barrage** - 148, route du Moulin, Sainte-Clotilde-de-Beauce

- Aller en direction nord-est sur la rue Principale pour 1,1 kilomètres.
- Tourner à droite sur le 6e Rang Sud pour 7,1 kilomètres.
- Tourner à droite sur la route de Tring pour 2 kilomètres.
- Tourner à gauche sur le 7e Rang pour 2,6 kilomètres.
- À l'intersection du 7e rang et de la route du moulin, deux **options** s'offrent à vous.



OPTION 1 : Continuer vers le chalet du Barrage de Sainte-Clotilde-de-Beauce

- Tourner à droite sur la route du Moulin pour 510 mètres.



Votre destination, le Chalet du barrage, est à votre gauche.



Hébergement à proximité de la destination : 11.



À voir : Le **Barrage Arthur-Pomerleau** datant de 1933 sur la route du Moulin.



OPTION 2 : Pont Couvert

- Continuer sur le 7e Rang pour aller voir le pont couvert à 2 kilomètres et revenir sur vos pas.

SAINTE-CLOTILDE-DE-BEAUCE À ADSTOCK (SAINT-MÉTHODE)

Environ 16 kilomètres

DÉPART : **Chalet du barrage** - 148, route du Moulin, Sainte-Clotilde-de-Beauce

ARRIVÉE : **Église de Saint-Méthode (Adstock)** - 38, Rue Principale Ouest, Adstock

- Aller en direction sud-ouest sur la route du Moulin pendant 2,2 kilomètres.
- Tourner à gauche sur la rue Principale / Qc-271 pour 180 mètres.
- Tourner à droite sur l'avenue Bernard qui devient la route du 11e Rang pour 3 kilomètres.
- Tourner à gauche sur le 11e Rang pour 150 mètres.
- Tourner à droite sur la route du Grand Rang qui devient le Route Lauréat Rodrigue pour 2,8 kilomètres.
- Tourner à gauche sur le 14e Rang pour 3,3 kilomètres.
- Tourner à droite sur la route du Domaine pour 2,5 kilomètres.
- Tourner à droite sur le chemin du 11e Rang / Qc-269 Nord pour 1,5 kilomètres.
- Tourner à droite sur la rue Principale Ouest / Qc – 269 Nord pour 170 mètres.



Votre destination, l'église de Saint-Méthode, est à votre gauche.



Hébergement à proximité de la destination : 19.



ADSTOCK (SAINT-MÉTHODE) À ADSTOCK (SAINT-DANIEL)

Environ 13 kilomètres

DÉPART : **Église de Saint-Méthode (Adstock)** - 38, Rue Principale Ouest, Adstock

ARRIVÉE : **Presbytère de Saint-Daniel** - 10, route du Lac-Saint-François, Adstock

- Aller en direction sud-est sur la rue Principale pour 170 mètres.
- Tourner à droite sur la rue Notre-Dame Sud / QC-269 pour 1,2 kilomètres.
- Tourner à droite sur le 10e Rang pour 4,0 kilomètres.
- Tourner à gauche sur la route Sainte-Clémence pour 2,4 kilomètres.
- Tourner à droite pour continuer sur la route Sainte-Clémence pour 375 mètres.
- Tourner à gauche pour continuer sur la route Sainte-Clémence pour 2,5 kilomètres.
- Tourner à droite sur la route Saint-Daniel / Qc-267 Nord pour 2,2 kilomètres.



Votre destination, le presbytère (église) de Saint-Daniel est devant.



Hébergements sur le parcours : 12.



OPTION POSSIBLE : À partir de cette intersection, vous avez l'option de vous rendre au Parc national de Frontenac. **Voir page : Option Parc national de Frontenac.**



À voir : Le **Mont Adstock** est le point le plus élevé de la MRC des Appalaches. Des sentiers pour monter en haut de la montagne sont possibles. Pour ce faire, prendre le 6^e rang à partir de la route Sainte-Clémence et continuer 2, 5 kilomètres jusqu'au chalet d'accueil de la montagne.



Hébergement à proximité du Mont Adstock : 13, 14, 15 et 16.



OPTION PARC NATIONAL DE FRONTENAC

Environ 5 kilomètres

À partir de l'intersection de la route du Lac-Saint-François et de la rue de la Plage

- Aller en direction sud-est sur la rue de la Plage Est qui devient 4e rang pour 2,8 kilomètres.
- Tourner à droite sur la route du Parc Frontenac pour 1,8 kilomètres.
- Tourner à droite dans la seconde entrée du stationnement.



Votre destination, le bâtiment de service du Parc national de Frontenac, est de l'autre côté du stationnement. Vous devrez revenir sur vos pas pour reprendre l'itinéraire de base.



Hébergement à proximité de la destination : 17.



À voir : Le **Grand lac Saint-François**, d'une superficie de près de 51 kilomètres carrés, est le troisième lac en importance au sud du fleuve Saint-Laurent pour sa superficie. Sa largeur varie généralement entre 1,5 et 2,5 kilomètres. La profondeur moyenne du lac est de près de 16 mètres alors que la profondeur maximale est de 40 mètres.



ADSTOCK (SAINT-DANIEL) À DISRAELI

Option 1 : Environ 25 kilomètres / Option 2 : Environ 23 kilomètres

DÉPART : **Presbytère de Saint-Daniel** - 10, route du Lac-Saint-François, Adstock


ARRIVÉE : **Marina municipale de Disraeli** - 316, rue Guertin, Disraeli

- Aller en direction sud-ouest sur la route du Lac-Saint-François pour 2,7 kilomètres.
- Tourner à droite pour continuer sur la route du Lac-Saint-François pour 900 mètres.
- Tourner à droite sur le chemin des Cerfs / rang B pour 2,3 kilomètres.
- Tourner à gauche sur le chemin du Barrage pour 6,7 kilomètres.
- **À voir** : Le **Barrage Jules-Allard** sert à contrôler le niveau de l'eau du lac Saint-François.
- Tourner à droite sur la route des Pères pour 1,8 kilomètres.
- Tourner à gauche sur le chemin du Lac Bisby pour 1,8 kilomètres.
- À l'intersection du chemin du Lac Bisby et de la route du 6e rang, deux **options** s'offrent à vous.



OPTION 1 : Aller directement à Disraeli

- Continuer sur le chemin du lac Bisby pour 1,8 km.
- Tourner à droite sur le 5e rang / rue Morin pour 3,7 kilomètres.
- Tourner à gauche sur la rue Saint-Gérard pour 570 mètres.
- Tourner à gauche sur la rue Champoux / QC-263 Nord pour 500 mètres.
- Tourner à droite pour continuer sur la rue Champoux pour 500 mètres.
- Tourner à droite sur la rue Lavoie pour 830 mètres.
- Tourner à droite sur l'avenue Champlain pour 675 mètres.
- Tourner à gauche sur la rue Guertin pour 150 mètres.



Votre destination, la marina municipale de Disraeli, est à votre droite. La Marina de Disraeli propose un service complet pour les embarcations et leur propriétaire.



Hébergements à proximité de la destination : 23 et 24.



OPTION 2 : Aller à Saint-Joseph-de-Coleraine pour visiter Les 3 monts ou continuer vers Irlande

- Tourner à gauche sur la route du 5e rang pour 3,6 km.
- Prendre vers la gauche sur le chemin du 5e rang / Chemin Josaphat pour 350 mètres.
- Tourner à droite sur le chemin Drouin pour 1,8 kilomètres.
- Tourner à gauche sur l'avenue Saint-Joseph pour 270 mètres, puis à droite sur la rue Martel sur 110 mètres.
- Vers la droite (à 580 mètres) se situe l'entrée des 3 Monts. Vers la gauche à 15 mètres se trouve la rue de Vimy pour continuer vers Irlande. **Voir page : Saint-Joseph-de-Coleraine à Irlande.**



À voir : **Les 3 Monts** sont un réseau de 20 km de sentiers pédestres dont une partie se trouve dans une réserve écologique. Comme son nom l'indique, trois montagnes peuvent être grimpées.

DISRAELI À SAINT-JOSEPH-DE-COLERAINE

Option 1 : Environ 11 kilomètres / Option 2 : Environ 22 kilomètres

DÉPART : Marina municipale de Disraeli - 316, rue Guertin, Disraeli

ARRIVÉE : Intersection avenue St-Patrick et Chemin de Vimy – Saint-Joseph-de-Coleraine

- Aller en direction sud-est et suivre la rue Guertin pendant 150 mètres.
- Tourner à gauche sur l'avenue Champlain pour 240 mètres.
- Tourner à gauche sur la route 112 pour traverser le pont sur 300 mètres.
- Tourner à droite sur la rue Champagnat/ Route 263 pour 810 mètres.
- À l'intersection de la rue Champagnat et du Chemin de la croix (Chemin Turgeon), deux **options** s'offrent à vous.



OPTION 1 : Aller directement à Saint-Joseph-de-Coleraine

- Tourner à droite sur le Chemin Turgeon pour 3,6 kilomètres.
- Tourner à droite sur le Chemin du Pansu pour 850 mètres.
- Tourner à droite sur QC-112 / avenue Saint-Patrick / pour 4,9 kilomètres. **Attention, il s'agit d'une route à haut débit!**
- À l'intersection de l'avenue St-Patrick (route 112) et du Chemin de Vimy, vous pouvez soit continuer vers l'entrée des 3 Monts à 595 mètres ou vers la gauche, continuer vers Irlande. **Voir page : Saint-Joseph-de-Coleraine à Irlande.**



Hébergements à proximité des 3 Monts : 20 et 21.



OPTION 2 : Aller à Beulac-Garthby

- Tourner à gauche sur le Chemin de la Croix / 5^e rang de Garthby pour 4 kilomètres.
- Tourner à gauche sur la route du 5e Rang pour 1,2 kilomètres.
- Continuer sur le 6e Rang pour 2,1 kilomètres.
- Suivre le 6^e rang vers la gauche qui devient le chemin Victoria pour 1,3 kilomètres.
- Tourner à gauche sur la rue Saint-Jacques/Rang Centre pour 300 mètres.
- Traverser la Route 112 et continuer sur la rue Saint-Jacques pour 350 mètres.



Votre destination, la marina et le parc Bellerive de Beulac-Garthby sont à votre droite. **Pour revenir à Disraeli, retourner sur vos pas.**



À voir : Les **Vélorails** proposent une balade sur la voie ferrée, le long de lac Aylmer, à bord d'un véhicule formé de deux vélos attachés sur une plateforme et propulsé par la force des utilisateurs



À voir : D'une superficie de 32,4 kilomètres carrés, le **lac Aylmer** s'étire à environ 20 km devant le village de Garthby-Beulac et s'étend plus de 4 km de plan d'eau. La profondeur moyenne du lac est de 7 mètres alors que la profondeur maximale est de 33 mètres. C'est un lac propice à la pêche au doré, à l'achigan et à la perchaude. Tous les sports nautiques sont de mises.

SAINT-JOSEPH-DE-COLERAINE À IRLANDE

Environ 21 kilomètres

DÉPART : Intersection Avenue Saint-Patrick (Route 112) et Rue Vimy - Saint-Joseph-de-Coleraine

ARRIVÉE : Au Manoir d'Irlande - 175, chemin Gosford, Irlande

- Aller en direction nord-ouest sur la rue de Vimy/Chemin de Vimy pour 6 kilomètres.
- Tourner à gauche sur le rang Dupuis/route Chrétien pour 5,3 kilomètres.
- Tourner fortement à gauche sur la route Marcheterre pour 1,5 kilomètres.
- Tourner à droite sur la route Turgeon pour 4,6 kilomètres.
- Tourner à droite sur le chemin Gosford / QC-216 pour 3,2 kilomètres.



Votre destination, le Manoir d'Irlande, est à votre gauche.



Hébergement à proximité de la destination : 22.



À voir : Le **site patrimonial Holy Trinity** est constitué d'une église anglicane construite en 1900, d'un cimetière, d'un pavillon de services (cuisinette et toilettes) et d'un immense terrain.



IRLANDE À THETFORD MINES (CENTRE-VILLE)

Environ 27 kilomètres

DÉPART: **Au Manoir d'Irlande** - 175, chemin Gosford, Irlande

ARRIVÉE: **Église Saint-Alphonse** - 34, rue Notre-Dame Ouest, Thetford Mines

- Aller en direction nord sur le chemin Gosford / QC-216 pour 330 mètres.
- Tourner à droite au chemin Craig pour 25 mètres.
- Tourner à droite au sur le chemin Bennett pour 7,2 kilomètres.
- Prendre le chemin Marcheterre vers la gauche et continuer pour 2,8 kilomètres.
- Tourner à droite sur la route QC-165 pour 290 mètres.
- Tourner à gauche sur la route de la Fromagerie pour 1,5 kilomètres.
- Tourner à droite sur le 6e Rang pour 2,7 kilomètres.
- Tourner à gauche sur la route QC-165 pour 1,2 kilomètres.
- Tourner à gauche sur la rue Hamel pour 770 mètres.
- Tourner à droite sur la rue Christophe-Colomb pour 410 mètres, traverser la route 112 puis continuer sur Christophe-Colomb pour 75 mètres.
- Tourner à droite sur la piste cyclable et suivre le tracé de la piste cyclable pour 6,8 kilomètres.
- **À voir** : Le bureau d'information touristique de **Tourisme Région de Thetford** se trouve à 2 kilomètres du début de la piste cyclable.
- À l'intersection en T à la rue Pie-XI, tourner à droite et suivre le tracé de la piste cyclable jusqu'à la rue Bennett Ouest pour environ 2,5 kilomètres.



Votre destination (l'église Saint-Alphonse) se trouve à votre gauche.



Hébergements à proximité de la destination : 1, 2, et 3.



Hébergements à Thetford Mines

1. Hôtel du domaine
755, 9^e Rue Sud, Thetford Mines (Québec) G6G 0G1
418 755-1335, 1 844 321-5222
hoteldudomaine.com
info@hoteldudomaine.com
2. Boisé du Domaine (camping, pod et chalet)
999, 9^e Rue Sud, Thetford Mines (Québec) G6G 0G1
418 755-8777
boisedudomaine.com
info@boisedudomaine.com
3. Comfort Inn
123, boul. Frontenac Ouest, Thetford Mines (Québec) G6G 7S7
418 338-0171, 1 800 424-6423
Thetfordminescomfortinn.com
cnn347.fos02@investhotels.com
4. Motel Au Vieux Frontenac
4605, boul. Frontenac Est, Thetford Mines (Québec) G6G 7S7
418 335-7994, 1 855 332-7994
motelauvieuxfrontenac.com
motel_vieux_frontenac@hotmail.com

Hébergements à Thetford Mines (secteur Pontbriand)

5. Gîte Ambrelane
2259, route du Sabot d'Or, Thetford Mines (Québec) G6H 3H3
418 338-6202
giteambrelane.ca
info@giteambrelane.ca
6. Versant la Noël (dortoir et ermitage)
1300, Montée Nicolas, Thetford Mines (Québec) G6H 3K6
418 335-5050
robertlebel.com
versant-la-noel@c gocable.ca

Hébergements à Kinnear's Mills

7. O'Bercail (chalet à louer)
81, rue des Églises, Kinnear's Mills (Québec) G0N 1K0
418 836-8270
obercail@hotmail.ca

8. Camping Soleil (camping et prêt à camper)
111, rue des Églises, Kinnear's Mills (Québec) G0N 1K0
418 424-3372
campingsoleil.com
contact@campingsoleil.com

Hébergement à Saint-Pierre-de-Broughton

9. Riverstone Complexe Nature Détente
2, rue des Pins, Saint-Pierre-de-Broughton (Québec) G0N 1T0
418 805-9874
riverstonenature@hotmail.com

Hébergement à East Broughton

10. Gîte Auberge 4 Saisons
502, 10^e avenue Sud, East Broughton (Québec) G0N 1H0
418 427-4280
josee4saisons@gmail.com

Hébergement à Sainte-Clotilde-de-Beauce

11. Chalet du Barrage
148, route du Moulin, Sainte-Clotilde-de-Beauce (Québec) G0N 1C0
418 814-9503
ranchcanadien.com
info@ranchcanadien.com

Hébergements à Adstock (secteur Saint-Daniel)

12. Presbytère à Saint-Daniel (église)
10, route du Lac-Saint-François, Adstock (Québec) G0N 1S0
418 422-5662
loisirs@adstock.ca

13. Bullard Villégiature Mont Adstock
121, route de Mont Adstock, Adstock (Québec) G0N 1S0
418 422-2242
bullardmontadstock.com
serviceclient@montadstock.ca

14. Domaine Escapad (plusieurs chalets à louer au pied du Mont Adstock)
domaineescapad.com
15. Gestion Immobilière (chalets à louer, emplacements variés)
gestionimmobiliereadstock.com
gia1@live.ca
16. Domaine Adstock
2720, chemin du lac à la Truite, Thetford Mines (Québec) G6G 5R7
418 814-9519
info@domaineadstock.com
17. Parc national de Frontenac - secteur Saint-Daniel (camping et prêt-à-camper)
177, route du Parc de Frontenac, Adstock (Québec) G0N 1S0
1 800 655-6527
sepaq.com/pq/fro/
parc.frontenac@sepaq.com

Hébergement à Adstock (secteur Sacré-Cœur-de-Marie)

18. Centre communautaire intergénérationnel (Coopérative Multiservices de Sacré-Cœur-de-Marie)
250, chemin Sacré-Cœur Est, Adstock (Québec) G0N 1S0
418 422-2135 option 6
loisirs@adstock.ca

Hébergement à Adstock (secteur Saint-Méthode)

19. Complexe Sportif Mariette et Joseph Faucher
47, rue du Parc, Adstock (Québec) G0N 1S0
418 422-2135 option 6
loisirs@adstock.ca

Hébergements à Saint-Joseph-de-Coleraine

20. Chalet Desjardins et Yourtes
39, avenue Roy, Secteur Vimy-Ridge, Saint-Joseph-de-Coleraine (Québec) G0N 1B0
418 423-3351
3monts.ca
info@3monts.ca

21. Camping à l'Espace Vert (camping et prêt à camper)
111, avenue Saint-Patrick, Saint-Joseph-de-Coleraine (Québec) G0N 1B0
418 423-4695
www.alespacevert.com
camping@alespacevert.com

Hébergements à Irlande

22. Au Manoir d'Irlande
175, chemin Gosford, Irlande (Québec) G6H 2N7
418 428-2874, 1 877 447-2027
manoirdirlande.com
manoirdirlande@hotmail.com

Hébergements à Disraeli

23. Auberge de L'Intermède du Lac
285, rue Guertin, Disraeli (Québec) G0N 1E0
418 449-5172
intermededulac.com
info@intermededulac.com
24. Auberge Chez Léalie
536, avenue Champlain, Disraeli (Québec) G0N 1E0
418 570-3672
nathaliebrassard02@gmail.com
aubergechezlealie.com

Autres possibilités

Consultez le site www.tourismeregionthetford.com, voir la section « **Où dormir** » pour d'autres hébergements qui pourraient vous convenir.

La réservation ou location de l'hébergement est sous la responsabilité du randonneur. Tourisme Région de Thetford n'est aucunement responsable des ententes entre les randonneurs et les propriétaires des hébergements et établissements.



Bureau d'information touristique
2600, boulevard Frontenac Ouest (route 112)
Thetford Mines, Québec G6H 7Y8



Tourisme Région de Thetford



Regionthetford




418-423-3333
1-877-335-7141



www.tourismeregionthetford.com
www.quoifaireregionthetford.com
www.pleinairregionthetford.com





Chemin de Saint-Jacques

APPALACHES

Le trèfle à quatre feuilles, une mutation relativement rare du trèfle blanc, est considéré comme un porte-bonheur dans nos civilisations.

Selon la légende, chaque feuille représente quelque chose, soit l'espoir, la foi, l'amour et la chance.

Pour le Chemin de Saint-Jacques, chacune des feuilles représente :

- Les quatre sites du circuit initial : le site patrimonial de Saint-Jacques-de-Leeds, le site historique de Kinnear's Mills, le Versant-la-Noël et l'église Saint-Alphonse.
- Les quatre peuples fondateurs de la région : Anglais, Français, Écossais et Irlandais.
- Les quatre confessionnalités religieuses : anglicane, catholique, méthodiste et presbytérienne.

Comme la coquille est devenue le symbole des pèlerins de Compostelle, que le trèfle à quatre feuilles devienne le symbole des marcheurs des Appalaches!